

VARIE

ANAS S.P.A.
Direzione Generale
Partita IVA: 02133681003

Adeguamento dei canoni e dei corrispettivi dovuti per l'anno 2019 per la pubblicità stradale, per gli attraversamenti e per gli accessi della tipologia di cui all'art. 55, comma 23-sexies Legge 449/1997. Provvedimento del 15 ottobre 2018

l'Amministratore Delegato

nominato dall'assemblea ordinaria degli azionisti del 23 gennaio 2018 ed in virtù dei poteri conferiti dal Consiglio di Amministrazione della medesima data;

Vista la legge 8 agosto 2002, n. 178;

Visti gli artt. 27 e 231 comma 3 del decreto legislativo 30 aprile 1992, n. 285 (Codice della Strada) e successive modificazioni;

Visto l'art. 3, comma 1, del decreto legislativo 26 febbraio 1994, n. 143;

Visto l'art. 55, comma 23 e 23 sexies, della legge 27 dicembre 1997, n. 449 e s.m.i.;

Visto l'art. 20, comma 1, del decreto del Presidente della Repubblica 21 settembre 2001, n. 389;

Vista la delibera del Consiglio di Amministrazione dell'Anas S.p.A con la quale vengono confermati i criteri generali per la determinazione dei canoni e dei corrispettivi dovuti per la pubblicità stradale, per gli attraversamenti e gli accessi di cui all'art. 23 sexies citato in premessa, stabiliti con provvedimento dell'Ente ANAS del 4 agosto 1998, nonché fissati nel dettaglio i canoni da applicarsi per l'anno 2019;

Vista la nota n. 10862 del 3 ottobre 2018 con cui il Ministero delle Infrastrutture e Trasporti ha espresso il proprio nulla-osta nell'esercizio della vigilanza governativa prevista dall'art. 55 della legge 27 dicembre 1997, n. 449;

DISPONE

ai sensi dell'art. 55, comma 23, della legge n. 449 del 27 dicembre 1997 e s.m.i., che i canoni ed i corrispettivi dovuti per la pubblicità stradale, per le concessioni e le autorizzazioni di cui all'art. 20, comma 1, del decreto del Presidente della Repubblica 21 settembre 2001, n. 389, determinati in base ai criteri del decreto legislativo 30 aprile 1992, n. 285 e successive modificazioni, per l'anno 2019 sono aggiornati secondo le tabelle allegate;

1. per gli «*Attraversamenti longitudinali e trasversali, sotterranei ed aerei*» si applicano le tariffe previste dalla tabella A allegata al Provvedimento 04.08.1998, pubblicato in Gazzetta Ufficiale n. 194 del 21/08/1998, con l'applicazione del coefficiente di rivalutazione monetaria, aggiornato secondo l'indice ISTAT, periodo AGOSTO 1998 – GIUGNO 2018;
2. per gli «*Accessi*» si applica la formula base di cui alla tabella B allegata al Provvedimento 04.08.1998, pubblicato in Gazzetta Ufficiale n. 194 del 21/08/1998, con l'applicazione del coefficiente di rivalutazione monetaria, aggiornato secondo l'indice ISTAT, periodo AGOSTO 1998 – GIUGNO 2018;

specificatamente:

- a) per gli «*Accessi commerciali con impianti di distributore carburanti annessi – I.D.C.*» si applicano le tariffe previste dall'allegata tabella "B.4, con applicazione del coefficiente di rivalutazione monetaria, aggiornato secondo l'indice ISTAT, periodo AGOSTO 1998 – GIUGNO 2018;
 - b) per gli «*Accessi ad impianti carburanti*» si applicano le tariffe previste dalla allegata tabella «D» allegata al Provvedimento 04.08.1998, con applicazione del coefficiente di rivalutazione monetaria, aggiornato secondo l'indice ISTAT, periodo AGOSTO 1998 – GIUGNO 2018, con valore del coefficiente «At» pari a € **2,6400** per metro quadrato;
3. per la «*Pubblicità*» lungo le Strade Statali si applicano le tariffe previste dalla tabella «C» allegata al Provvedimento del 26.10.2006, pubblicato in Gazzetta Ufficiale n. 254 del 31.10.2006, secondo il prezzario allegato per i "cartelli" pubblicitari e per la "pubblicità di servizi" abbinata ai segnali di indicazione (tabelle «C.1», «C.1.a», «C.1.b» e «C.1.c»), aumentate del coefficiente di rivalutazione monetaria secondo l'indice ISTAT periodo OTTOBRE 2006 - GIUGNO 2018;
 4. per la «*Pubblicità*» all'interno delle Aree di Servizio e di Parcheggio Autostradali, ubicate lungo le autostrade in gestione diretta ANAS, si applicano le tariffe al metro quadrato di cui alla tabella «E» allegata al provvedimento del 18 ottobre 2001, pubblicato in Gazzetta Ufficiale n. 253 del 30.10.2001, aumentate del coefficiente di rivalutazione monetaria secondo l'indice ISTAT, periodo AGOSTO 1998 - GIUGNO 2018;



5. per la «*Pubblicità temporanea*», nell'ambito di impianti per la distribuzione carburanti lungo le strade statali, connessa a campagne pubblicitarie promozionali, si applicano le tariffe previste dalla tabella «C.2», con riduzione al mese e/o al giorno della tariffa per metro quadrato e con valore convenzionale del coefficiente di maggiorazione relativo all'importanza della strada ("Ki") uguale a 3, aumentate del coefficiente di rivalutazione monetaria secondo l'indice ISTAT, periodo OTTOBRE 2006 – GIUGNO 2018;
6. per la «*Pubblicità temporanea*», connessa a campagne pubblicitarie promozionali nell'ambito di Aree di Servizio ubicate lungo Autostrade in gestione diretta da parte dell'ANAS, si applicano le tariffe previste dalla tabella «E.1» allegata al provvedimento 18 ottobre 2001, con riduzione al mese e/o al giorno della tariffa per metro quadrato, aumentate del coefficiente di rivalutazione monetaria secondo l'indice ISTAT, periodo AGOSTO 1998 – GIUGNO 2018.

In allegato è riportato l'elenco dei coefficienti di maggiorazione «Ki» relativi all'importanza delle strade, determinato secondo i criteri previsti dal D.M.14 giugno 1965 e aggiornati dalle strutture territoriali Anas per i tratti di competenza.

Il coefficiente di rivalutazione monetaria «Kr» secondo l'indice ISTAT (INDICI NAZIONALI DEI PREZZI AL CONSUMO PER LE FAMIGLIE DI OPERAI ED IMPIEGATI – GENERALE) da applicare al valore del coefficiente «At» per il periodo Giugno 1965 – Giugno 2018 risulta pari a **20,448**.

Il coefficiente di rivalutazione monetaria «Kr» secondo l'indice ISTAT (INDICI NAZIONALI DEI PREZZI AL CONSUMO PER LE FAMIGLIE DI OPERAI ED IMPIEGATI – GENERALE) per il periodo Agosto 1998 – Giugno 2018 risulta pari a **1,395**.

Il coefficiente di rivalutazione monetaria «Kr» secondo l'indice ISTAT (INDICI NAZIONALI DEI PREZZI AL CONSUMO PER LE FAMIGLIE DI OPERAI ED IMPIEGATI – GENERALE) per il periodo Ottobre 2006 – Giugno 2018 risulta pari a **1,172**

Nei confronti delle Società fornitrici e distributrici di pubblici servizi Anas si riserva di stipulare convenzioni generali o di formulare appositi provvedimenti e di applicare, nei casi consentiti dalla normativa vigente, il concetto di redditività della concessione, quantificandone l'importo per classi di potenzialità ed utilizzazione delle strutture.

Per il rilascio degli atti per la Pubblicità stradale, le Concessioni e le Autorizzazioni diverse sono dovute ad Anas, ai sensi dell'art. 27 del Codice della Strada, D.Lgs 30/04/1992, n. 285 e s.m.i., le spese di istruttoria e di sopralluogo.

Allegati: Tabelle A, B, B4,D – Tabelle di calcolo IDC e analitiche.
Tabelle C,C.1.a,C.1.b,C.1.c,C.2,E,E.1


Tabella "A"

ATTRAVERSAMENTI

trasversali e longitudinali, sotterranei ed aerei

Formula per la determinazione del canone di concessione:

$$C = \{[(Ct \times La \times Tp \times Ku \times Ko \times Kt) \times i \times Ki] + \{(V \times La) \times [0,003 + (0,002 \times Kt)]\} \} \times Kr$$



dove:

Ct = è il valore medio del suolo di proprietà ANAS (valutabile in € 5,16456 al metro quadrato).

La = è la lunghezza dell'attraversamento in metri lineari.

Tp = è la larghezza dell'attraversamento in metri lineari (fascia di ingombro).

Ku = è il coefficiente di maggiorazione secondo il tipo dell'interferenza, ed è pari a:

Ku = 1 qualora l'attraversamento avvenga fuori da aree pavimentate;

Ku = 2 qualora l'attraversamento avvenga in corrispondenza di aree pavimentate;

Ku = 0,5 qualora trattasi di attraversamento aereo con sostegni o mensole ubicate fuori dalla proprietà ANAS;

Ku = 1,5 qualora trattasi di attraversamento aereo con sostegni o mensole ubicate all'interno della proprietà ANAS.

Ko = è il coefficiente di maggiorazione qualora vengano utilizzate opere d'arte della strada: **Ko** = 2 se vengono utilizzate; **Ko** = 1 se non vengono utilizzate.

Kt = è il coefficiente di maggiorazione per attraversamenti trasversali in sottosuolo: **Kt** = 12.

i = = 0,05 = è l'interesse di capitalizzazione del bene, pari al 5%.

V = valore, al metro lineare, delle opere da realizzare dal Concessionario.

0,003 = (1,5% x 20%) = prodotto dell'incidenza della manutenzione annua sul valore dell'opera per il vantaggio del Concessionario per manutenzione e sorveglianza.

0,002 = maggiore onere di sorveglianza ANAS e per la gestione della strada pari al 2‰ del valore dell'opera da realizzare dal Concessionario.

Ki = è il coefficiente di maggiorazione, di cui al D.M. 14.06.1965 e successivi aggiornamenti, commisurato da 1 a 5 in relazione all'importanza della strada, alla distanza dei centri abitati ed all'importanza degli stessi.

Kr = coefficiente di rivalutazione monetaria ISTAT, pari a **1,395**;

(periodo: Agosto 1998 – Giugno 2018)

(INDICI NAZIONALI DEI PREZZI AL CONSUMO PER LE FAMIGLIE DI OPERAI ED IMPIEGATI – GENERALE)

Tabella "B"

ACCESSI

Formula base per la determinazione del canone di concessione:


$$C = [(Ct \times La) \times i \times Ka] \times Ki \times Kr$$

dove:

Ct = è il valore medio del suolo di proprietà ANAS (valutato in € 5,16456 al metro quadrato).

La = è la larghezza dell'accesso in metri lineari.

i = = 0,05 = è l'interesse di capitalizzazione del bene, pari al 5%.



Ka = è un coefficiente connesso con il tipo di accesso.


Ki = è il coefficiente di maggiorazione, di cui al D.M. 14.06.1965 e successivi aggiornamenti, commisurato da 1 a 5 in relazione all'importanza della strada, alla distanza dei centri abitati ed all'importanza degli stessi.

Kr = coefficiente di rivalutazione monetaria ISTAT, pari a **1,395**;
(periodo: Agosto 1998 – Giugno 2018)

(INDICI NAZIONALI DEI PREZZI AL CONSUMO PER LE FAMIGLIE DI OPERAI ED IMPIEGATI – GENERALE)

Tabella "B.4"

ACCESSI COMMERCIALI con I.D.C.		
Tab.	TIPO DI CONCESSIONE	Ka
C.3	Accesso unico a carattere commerciale dotato di impianto pubblico automatico per la distribuzione di carburanti ad uso autotrazione di larghezza non superiore a m 10,00, per ogni metro lineare di accesso (con La ≤10,00 metri) C= Ct x La x i x Ka x Ki x Kr=5,16456 x La x 0,05 x 150 x Ki x 1,395;	150
C.3a	Incremento di C.3 per ogni metro lineare o frazione eccedente i m 10,00 -(con La > 10,00 metri) C= (Ct x La totale x i x Ka x Ki x Kr)+[Ct x (La totale-10,00)x i x Ka x Ki x Kr]= C=(5,16456 x La x 0,05 x 150 x Ki x 1,395)+[5,16456 x (La -10,00)x 0,05 x 50 x Ki x 1,395]	50
C.3b.1	Incremento del 40% per presenza di parcheggio fino a mq 200 di superficie a C.3 -(con La ≤10,00 metri) C=Ct x La x i x (Ka x 1,4) x Ki x Kr= 5,16456xLax0,05x210xKix1,395;	Ka x1,4
C.3b.2	Incremento del 40% per presenza di parcheggio fino a mq 200 di superficie a (C.3 + C.3a) -(con La > 10,00 metri) C= [Ct x La totale x i x (Ka x 1,4) x Ki x Kr]+[Ct x (La totale-10,00)x i x (Ka x 1,4)x Ki x Kr]= C=(5,16456 x La x 0,05 x 210 x Ki x 1,395)+[5,16456 x (La-10,00) x 0,05 x 70 x Ki x 1,395]	Ka x1,4
C.3c.1	Incremento dell'80% per presenza di parcheggio superiore a mq 200 di superficie a C.3 -(con La ≤10,00 metri) C= Ct x La x i x (Ka x 1,8) x Ki x Kr=5,16456 x La x 0,05 x 270 x Ki x 1,395;	Ka x1,8
C.3c.2	Incremento dell'80% per presenza di parcheggio superiore a mq 200 di superficie a (C.3 + C.3a) -(con La > 10,00 metri) C=[Ct x La totale x i x (Ka x 1,8)x Ki x Kr]+[Ct x (La totale-10,00)x i x (Ka x 1,8) x Ki x Kr]= C=(5,16456x La x 0,05 x 270 x Ki x 1,395)+[5,16456 x (La-10,00)x 0,05 x 90 x Ki x 1,395]	Ka x1,8
C.4	Accesso doppio a carattere commerciale dotato di impianto pubblico automatico per la distribuzione di carburanti ad uso autotrazione di larghezza complessiva fino a m 20,00, per ogni metro lineare di accesso (con La ≤20,00 metri) C=Ct x La x i x Ka x Ki x Kr =5,16456 x La x 0,05 x 240 x Ki x 1,395	240



C.4a	Incremento di C.4 per ogni metro lineare o frazione eccedente i m 20,00 complessivi -(con La > 20,00 metri) C= (Ct x La totale x i x Ka x Ki x Kr)+(Ct x(Latotale-10,00) x i x Ka x Ki x Kr)= C= (5,16456 x La x 0,05 x 240 x Ki x 1,395)+[5,16456 x (La-20,00) x 0,05 x 200 x Ki x 1,395]	200
C.4b.1	Incremento del 40% per presenza di parcheggio fino a mq 200 di superficie a C.4 -(con La ≤20,00 metri) C = Ct x La x i x (Ka x 1,4) x Ki x Kr = 5,16456 x La x 0,05 x 336 x Ki x 1,395	Ka x1,4
C.4b.2	Incremento del 40% per presenza di parcheggio fino a mq 200 di superficie a (C.4 + C.4a) -(con La > 20,00 metri) C=[Ct x La totale x i x (Ka x 1,4) x Ki x Kr]+[Ct x(La totale -20,00) x i x (Ka x 1,4) x Ki x Kr]= C=(5,16456 x La x 0,05 x 336 x Ki x 1,395)+[5,16456 x(La-20,00) x 0,05 x 280 x Ki x 1,395]	Ka x1,4
C.4c.1	Incremento dell'80% per presenza di parcheggio superiore a mq 200 di superficie a C.4 -(con La ≤20,00 metri) C=Ct x La x i x (Ka x 1,8) x Ki x Kr= 5,16456 x La x 0,05 x 432 x Ki x 1,395	Ka x1,8
C.4c.2	Incremento dell'80% per presenza di parcheggio superiore a mq 200 di superficie a (C.4+ C.4a) -(con La > 20,00 metri) C=[Ct x La totale x i x (Ka x 1,8) x Ki x Kr]+[Ct x(La totale-20,00)x i x (Ka x 1,8) x Ki x Kr]= C=(5,16456 x La x 0,05 x 432 x Ki x 1,395)+[5,16456 x(La-20,00)x 0,05 x 360 x Ki x 1,395]	Ka x1,8

Tabella "D"

IMPIANTI CARBURANTI

(esclusi quelli ubicati su autostrade e raccordi autostradali classificati come autostrade, in gestione diretta Anas)

Formula per la determinazione del canone di concessione:

$$C = (C_b \times K_s \times K_i \times K_r) + (A_t \times K_i)$$

dove:

C_b = **canone base di accesso:**

$$C_b = (C_t \times L_a) \times i \times K_a \quad \text{con } K_a = 80 \text{ ed } i = 0,05$$

C_t = è il valore medio del suolo di proprietà ANAS (valutabile in € 5,16456 al metro quadrato) L_a = è la larghezza dell'accesso in metri lineari

$$C_b = (5,16456 \times L_a) \times 0,05 \times 80 = \text{€/ml } 20,65827$$

$$C_{b.1} = \text{Fronte impianto da m. 25 (accessi m. } 7,50 \times 2) = \text{€ } 309,87 ;$$

$$C_{b.2} = \text{Fronte impianto da m. 30 (accessi m. } 10,00 \times 2) = \text{€ } 413,17 ;$$

$$C_{b.3} = \text{Fronte impianto da m. 60 (accessi m. } 15,00 \times 2) = \text{€ } 619,75 .$$


A_t = **affitto terreno di proprietà ANAS**, che la Ditta o Società petrolifera intende utilizzare per la realizzazione dell'impianto carburanti; dovrà valutarsi il costo di affitto a metro quadrato da rivalutare annualmente in base all'indice ISTAT di svalutazione monetaria.

(Indice ISTAT 14.06.1965 ÷ 30.06.2018 = **20,448**)

$$A_t \text{ 2018} = \text{€ } 0,12911 \times 20,448 = \text{€ } 2,6400 \text{ per metro quadrato}$$

K_s = **Coefficiente di maggiorazione relativo ai servizi annessi**; potranno adottarsi i valori di cui all'art. 3 del Decreto Ministeriale 14.06.1965.

$$K_{s.01} = \text{assenza di servizi annessi} = 1 ;$$



Ks.02 = servizio bar =	1,1 ;
Ks.03 = servizio ristorante =	1,2 ;
Ks.04 = servizio albergo =	1,4 ;
Ks.05 = servizio bar, ristorante =	1,25 ;
Ks.06 = servizio bar, albergo =	1,45 ;
Ks.07 = servizio ristorante, albergo =	1,50 ;
Ks.08 = servizio bar, ristorante, albergo =	1,55 .

Ki = **Coefficiente di maggiorazione relativo all'importanza della strada**, di cui al D.M. 14.06.1965 e successivi aggiornamenti, commisurato da 1 a 5, in relazione all'importanza della strada, alla distanza dei centri abitati ed all'importanza degli stessi.

Kr = coefficiente di rivalutazione monetaria ISTAT, pari a **1,395** (periodo: **Agosto 1998 – Giugno 2018**)

(INDICI NAZIONALI DEI PREZZI AL CONSUMO PER LE FAMIGLIE DI OPERAI ED IMPIEGATI – GENERALE)

N.B.: *Per gli impianti carburanti in fregio a Strade Statali a quattro o più corsie, dotati di corsie di accelerazione e decelerazione per gli accessi e per quelli dotati di corsia di decelerazione ed uscita monodirezionale lungo strade ove sono vietate le manovre sinistrorse, si applica come "canone base" il **Cb.3** pari a € 619,75.*



AREA COMPARTIMENTALE


TABELLA PER IL CALCOLO DEL CANONE DI CONCESSIONE PER IMPIANTI DISTRIBUTORI DI CARBURANTI AD USO AUTOTRAZIONE IN FREGIO A STRADE STATALI

UBICAZIONE IMPIANTO CARBURANTI					
Dati Identificativi	Strada Statale Numero:		Denominazione:		
	Progressiva Km.ca:	Lato:	Località:	Comune:	Prov. : :
DITTA O SOCIETÀ					
Dati Anagrafici	RAGIONE SOCIALE:				
	Via o Piazza	Num. civico _ _ _	cap _ _ _ _	città	prov. _
Dati Fiscali	CODICE FISCALE: _ _ _ _ _ _ _ _ _ _ _ _			PARTITA IVA: _ _ _ _ _ _ _ _ _ _ _ _ _ _	
	_ _ _ _ _ _			_ _ _ _ _ _ _ _ _ _ _ _ _ _	

ANNO 2019

CANONE ANNUO COMPLESSIVO		
CANONE ACCESSI:	Importo €	
CANONE OCCUPAZIONE TERRENO ANAS:	Importo €	
SOMMANO €		
IVA €		
IMPORTO COMPLESSIVO €		

N.B.: Per il calcolo analitico della concessione vedi tabella seguente



CANONE ANNUO CONCESSIONE ACCESSI				
	DESCRIZIONE	IMPORTO UNITARIO	Larghezza totale dei 2 accessi (metri lineari)	IMPORTO complessivo
Cb.1	Impianto carburanti con fronte verso strada di m 25,00 , di cui m 7,50 per ciascuno dei due accessi e m 10,00 di aiuola spartitraffico.	€ 20,65827	ml 15,00	
Cb.2	Impianto carburanti con fronte verso strada di m 30,00 , di cui m 10,00 per ciascuno dei due accessi e m 10,00 di aiuola spartitraffico.	€ 20,65827	ml 20,00	
Cb.3	Impianto carburanti con fronte verso strada di m 60,00 , di cui m 15,00 per ciascuno dei due accessi e m 30,00 di aiuola spartitraffico.	€ 20,65827	ml 30,00	
Cb.3	Impianto carburanti su Strada Statale a quattro o più corsie, dotato di corsie di accelerazione e decelerazione.	€ 20,65827	ml 30,00	
Cb.x	Impianto carburanti con fronte verso strada di complessivi m , di cui: <ul style="list-style-type: none"> • Primo accesso m • Aiuola spartitraffico m • Secondo accesso m Larghezza totale accessi m 	€ 20,65827	ml	
IMPORTO €				
2	Coefficiente di maggiorazione "Ks" relativo ai servizi annessi ai singoli impianti			
IMPORTO €				
3	Coefficiente di maggiorazione "Ki" relativo all'importanza della strada			
IMPORTO €				
4	Coefficiente di rivalutazione ISTAT periodo Agosto 1998 / Giugno 2018			1,395
CANONE ACCESSI: IMPORTO €				

CANONE ANNUO OCCUPAZIONE TERRENO ANAS	
Prezzo unitario per l'occupazione di terreno ANAS necessaria per la realizzazione dell'impianto carburanti, per l'anno 2019, al metro quadrato: €/mq	2,6400
SUPERFICIE OCCUPATA mq.	
IMPORTO €	
1	Coefficiente di maggiorazione "Ki" relativo all'importanza della strada
CANONE OCCUPAZIONE TERRENO ANAS: IMPORTO €	



Tabella "C"

PUBBLICITÀ LUNGO O IN VISTA DI STRADE STATALI

Formula per la determinazione del canone di concessione:

$$C = \{[(Cv \times mq + Mc \times mq + Ms) \times Ki] + (Cv \times mq \times KI)\} \times Kr$$

dove:

Cv= canone base al metro quadrato = **€/mq 12,00;**

N.B.: per i "cartelli" pubblicitari e per la "pubblicità di servizi", così come definiti dall'art. 47, comma 4, e dall'art. 77, comma. 6, del Regolamento di Esecuzione e di Attuazione del nuovo Codice della Strada, la determinazione della superficie avverrà mediante l'individuazione di 3 (tre) classi di appartenenza per impianti monofacciali e di 3 (tre) classi di appartenenza per impianti bifacciali:

a) Impianti monofacciali:

a.1) fino a 3 mq (tre metri quadrati);

a.2) fino a 4,5 mq (quattro virgola cinque metri quadrati);

a.3) fino a 6 mq (sei metri quadrati);

b) Impianti bifacciali:

b.1) fino a 6 mq (sei metri quadrati);

b.2) fino a 9 mq (nove metri quadrati);

b.3) fino a 12 mq (dodici metri quadrati);

per gli altri mezzi pubblicitari si determinerà l'effettiva superficie di ciascuno di essi determinata al lordo della struttura dell'impianto espositivo;

mq= superficie in metri quadrati del mezzo pubblicitario;

Mc= maggiorazione per cartelli posizionati in area di distributori carburanti = **€/mq 8,50;**

N.B.: si applica lo stesso principio enunciato per **Cv**;

Ms= quota aggiuntiva per occupazione, anche parziale, di pertinenze stradali ANAS = **€ 37,00;**

N.B.: la quota si applica quando la proiezione verso terra di qualsiasi elemento dell'impianto pubblicitario ricada, anche parzialmente, all'interno della proprietà stradale ANAS;

KI = coefficiente di maggiorazione per illuminazione pari a **1,5;**

Ki = coefficiente di maggiorazione, di cui al D.M. 14.06.1965 e successivi aggiornamenti, commisurato da 1 a 5 in relazione all'importanza della strada, alla distanza dei centri abitati ed all'importanza degli stessi, pubblicato sulla Gazzetta Ufficiale della Repubblica Italiana n. 300 del 27.12.2005 – Parte Seconda – Foglio delle Inserzioni.

Kr = coefficiente di rivalutazione monetaria ISTAT pari a **1,172**

(periodo: OTTOBRE 2006 – GIUGNO 2018) (INDICI NAZIONALI DEI PREZZI AL CONSUMO PER LE FAMIGLIE DI OPERAI ED IMPIEGATI – GENERALE)




Tabella "C.1.a"

PREZZARIO PUBBLICITÀ 2019 SU STRADE STATALI**CARTELLONISTICA MONOFACCIALE fino a mq 3 (tipologia "a.1")**

CARTELLONISTICA MONOFACCIALE fino a mq 3 di superficie		COEFFICIENTE DI IMPORTANZA DELLA STRADA							
		1	2	3	4	5	6	7	8
CARTELLONISTICA SENZA ILLUMINAZIONE E SENZA OCCUPAZIONE DI PROPRIETÀ STRADALE	Ki=1	42,19	85,56	105,48	148,84	72,08	115,44	135,37	178,73
	Ki=1,5	63,29	128,33	126,58	191,62	108,12	173,16	171,41	236,45
	Ki=2	84,38	171,11	147,67	234,40	144,16	230,88	207,44	294,17
	Ki=2,5	105,48	213,89	168,77	277,18	180,20	288,61	243,48	351,89
	Ki=3	126,58	256,67	189,86	319,96	216,23	346,33	279,52	409,61
	Ki=3,5	147,67	299,45	210,96	362,73	252,27	404,05	315,56	467,34
	Ki=4	168,77	342,22	232,06	405,51	288,31	461,77	351,60	525,06
	Ki=4,5	189,86	385,00	253,15	448,29	324,35	519,49	387,64	582,78
	Ki=5	210,96	427,78	274,25	491,07	360,39	577,21	423,68	640,50

CARTELLONISTICA BIFACCIALE fino a mq 6 (tipologia "b.1")

CARTELLONISTICA MONOFACCIALE fino a mq 3 di superficie		COEFFICIENTE DI IMPORTANZA							
		1	2	3	4	5	6	7	8
CARTELLONISTICA SENZA ILLUMINAZIONE E SENZA OCCUPAZIONE DI PROPRIETÀ STRADALE	Ki=1	84,38	127,75	210,96	254,32	144,16	187,52	270,73	314,10
	Ki=1,5	126,58	191,62	253,15	318,20	216,23	281,28	342,81	407,86
	Ki=2	168,77	255,50	295,34	382,07	288,31	375,04	414,89	501,62
	Ki=2,5	210,96	319,37	337,54	445,95	360,39	468,80	486,97	595,38




	Ki=3	253,15	383,24	379,73	509,82	432,47	562,56	559,04	689,14
	Ki=3,5	295,34	447,12	421,92	573,69	504,55	656,32	631,12	782,90
	Ki=4	337,54	510,99	464,11	637,57	576,62	750,08	703,20	876,66
	Ki=4,5	379,73	574,87	506,30	701,44	648,70	843,84	775,28	970,42
	Ki=5	421,92	638,74	548,50	765,32	720,78	937,60	847,36	1064,18

Tabella "C.1.b"

PREZZARIO PUBBLICITÀ 2019 SU STRADE STATALI**CARTELLONISTICA MONOFACCIALE fino a mq 4,5 (tipologia "a.2")**

CARTELLONISTICA MONOFACCIALE fino a mq 4,5 di superficie		CARTELLONISTICA SENZA ILLUMINAZIONE E SENZA OCCUPAZIONE DI PROPRIETÀ STRADALE	CARTELLONISTICA SENZA ILLUMINAZIONE E CON OCCUPAZIONE DI PROPRIETÀ STRADALE	CARTELLONISTICA CON ILLUMINAZIONE E SENZA OCCUPAZIONE DI PROPRIETÀ STRADALE	CARTELLONISTICA CON ILLUMINAZIONE E CON OCCUPAZIONE DI PROPRIETÀ STRADALE	CARTELLONISTICA SU AREE DI DISTRIBUTORI CARBURANTI SENZA ILLUMINAZIONE E SENZA OCCUPAZIONE DI PROPRIETÀ STRADALE	CARTELLONISTICA SU AREE DI DISTRIBUTORI CARBURANTI CON ILLUMINAZIONE E CON OCCUPAZIONE DI PROPRIETÀ STRADALE	CARTELLONISTICA SU AREE DI DISTRIBUTORI CARBURANTI SENZA ILLUMINAZIONE E SENZA OCCUPAZIONE DI PROPRIETÀ STRADALE	
		1	2	3	4	5	6	7	8
COEFFICIENTE DI IMPORTANZA DELLA STRADA	Ki=1	63,29	106,65	158,22	201,58	108,12	151,48	203,05	246,41
	Ki=1,5	94,93	159,98	189,86	254,91	162,18	227,23	257,11	322,16
	Ki=2	126,58	213,30	221,51	308,24	216,23	302,96	311,17	397,89
	Ki=2,5	158,22	266,63	253,15	361,56	270,30	378,71	365,23	473,64
	Ki=3	189,86	319,96	284,80	414,89	324,35	454,44	419,28	549,38
	Ki=3,5	221,51	373,28	316,44	468,21	378,42	530,19	473,35	625,12
	Ki=4	253,15	426,61	348,08	521,54	432,47	605,92	527,40	700,86
	Ki=4,5	284,80	479,93	379,73	574,87	486,53	681,67	581,46	776,60
	Ki=5	316,44	533,26	411,37	628,19	540,59	757,41	635,52	852,34



CARTELLONISTICA BIFACCIALE fino a mq 9 (tipologia "b.2")

CARTELLONISTICA BIFACCIALE fino a mq 9 di superficie complessiva		CARTELLONISTICA SENZA ILLUMINAZIONE E SENZA OCCUPAZIONE DI PROPRIETÀ STRADALE	CARTELLONISTICA SENZA ILLUMINAZIONE E CON OCCUPAZIONE DI PROPRIETÀ STRADALE	CARTELLONISTICA CON ILLUMINAZIONE E SENZA OCCUPAZIONE DI PROPRIETÀ STRADALE	CARTELLONISTICA CON ILLUMINAZIONE E CON OCCUPAZIONE DI PROPRIETÀ STRADALE	CARTELLONISTICA SU AREE DIDISTRIBUTORI CARBURANTI SENZA ILLUMINAZIONE E SENZA OCCUPAZIONE DI PROPRIETÀ STRADALE	CARTELLONISTICA SU AREE DIDISTRIBUTORI CARBURANTI SENZA ILLUMINAZIONE CON OCCUPAZIONE DI PROPRIETÀ STRADALE	CARTELLONISTICA SU AREE DIDISTRIBUTORI CARBURANTI CON ILLUMINAZIONE E SENZA OCCUPAZIONE DI PROPRIETÀ STRADALE	CARTELLONISTICA SU AREE DIDISTRIBUTORI CARBURANTI CON ILLUMINAZIONE E CON OCCUPAZIONE DI PROPRIETÀ STRADALE
		1	2	3	4	5	6	7	8
COEFFICIENTE DI IMPORTANZA DELLA STRADA	Ki=1	126,58	169,94	316,44	359,80	216,23	259,60	406,10	449,46
	Ki=1,5	189,86	254,91	379,73	444,77	324,35	389,40	514,22	579,26
	Ki=2	253,15	339,88	443,02	529,74	432,47	519,20	622,33	709,06
	Ki=2,5	316,44	424,85	506,30	614,71	540,59	649,00	730,45	838,86
	Ki=3	379,73	509,82	569,59	699,68	648,70	778,79	838,57	968,66
	Ki=3,5	443,02	594,79	632,88	784,65	756,82	908,59	946,68	1.098,46
	Ki=4	506,30	679,76	696,17	869,62	864,94	1.038,39	1.054,80	1.228,26
	Ki=4,5	569,59	764,73	759,46	973,05	954,59	1.168,19	1.162,92	1.358,06
	Ki=5	632,88	849,70	822,74	1.081,17	1.039,56	1.297,99	1.271,03	1.487,85





Tabella "C.1.c"

PREZZARIO PUBBLICITÀ 2019 SU STRADE STATALI**CARTELLONISTICA MONOFACCIALE fino a mq 6 (tipologia "a.3")**

CARTELLONISTICA MONOFACCIALE E fino a mq 6 di superficie		CATEGORIE DI CARTELLONISTICA							
		1	2	3	4	5	6	7	8
COEFFICIENTE DI IMPORTANZA DELLA STRADA	Ki=1	84,38	127,75	210,96	254,32	144,16	187,52	270,73	314,10
	Ki=1,5	126,58	191,62	253,15	318,20	216,23	281,28	342,81	407,86
	Ki=2	168,77	255,50	295,34	382,07	288,31	375,04	414,89	501,62
	Ki=2,5	210,96	319,37	337,54	445,95	360,39	468,80	486,97	595,38
	Ki=3	253,15	383,24	379,73	509,82	432,47	562,56	559,04	689,14
	Ki=3,5	295,34	447,12	421,92	573,69	504,55	656,32	631,12	782,90
	Ki=4	337,54	510,99	464,11	637,57	576,62	750,08	703,20	876,66
	Ki=4,5	379,73	574,87	506,30	700,86	648,70	843,84	775,28	970,42
	Ki=5	421,92	638,74	548,50	765,32	720,78	937,60	847,36	1064,18

CARTELLONISTICA BIFACCIALE fino a mq 12 (tipologia "b.3")

CARTELLONISTICA BIFACCIALE fino a mq 12 di superficie complessiva		CATEGORIE DI CARTELLONISTICA							
		1	2	3	4	5	6	7	8
COEFFICIENTE DI IMPORTANZA	Ki=1	168,77	212,13	421,92	465,28	288,31	331,68	541,46	584,83
	Ki=1,5	253,15	318,20	506,30	571,35	432,47	497,51	685,62	750,67
	Ki=2	337,54	424,26	590,69	677,42	576,62	663,35	829,78	916,50
	Ki=2,5	421,92	530,33	675,07	783,48	720,78	829,19	973,93	1.082,34



Ki=3	506,30	636,40	759,46	889,55	864,94	995,03	1.118,09	1.248,18
Ki=3,5	590,69	742,46	843,84	1.009,09	995,61	1.160,87	1.262,24	1.414,02
Ki=4	675,07	848,53	928,22	1.153,25	1.101,68	1.326,70	1.406,40	1.579,86
Ki=4,5	759,46	954,59	1.012,61	1.297,40	1.207,75	1.492,54	1.550,56	1.745,69
Ki=5	843,84	1.060,66	1.096,99	1.441,56	1.313,81	1.658,38	1.694,71	1.911,53

Tabella "C.2"

**PUBBLICITÀ TEMPORANEA SU IMPIANTI CARBURANTI
LUNGO STRADE STATALI**

- 1) **Autorizzazione per periodi di esposizione quantificabili in mesi e per ciascun mese:**

$$C \text{ (mq/mese)} = \{[(Cv + Ms + Mc) \times Ki] + (Cv \times KI)\} \times Kr: 12 \times N \times S$$

dove:

Cv = canone base = €/mq **12,00**;

Ms = quota aggiuntiva per occupazione, anche parziale, di pertinenze stradali ANAS = € **37,00**;

Mc = maggiorazione per cartelli posizionati in area di distributori carburanti = €/mq . **8,50**;

KI = coefficiente di maggiorazione per illuminazione pari a **1,5**;

Ki = coefficiente di maggiorazione connesso all'importanza della strada (vedi tabelle allegate);

N = numero dei mesi rilevabili dalla richiesta di autorizzazione;

S = Superficie totale degli impianti pubblicitari da assoggettare a canone.

Pertanto la quantificazione del canone per ogni metro quadrato e per ogni mese di esposizione, ponendo:

Ms = **0** presumendo che l'impianto pubblicitario non insista su proprietà ANAS;

KI = **0** in quanto la pubblicità in argomento non risulta effettuata mediante illuminazione;

Ki = **3** valore medio delle classi di Ki (Ki minimo = 1 ; Ki massimo = 5);


Kr = coefficiente di rivalutazione monetaria ISTAT pari a **1,172** (periodo: OTTOBRE 2006 – GIUGNO 2018)
(INDICI NAZIONALI DEI PREZZI AL CONSUMO PER LE FAMIGLIE DI OPERAI ED IMPIEGATI – GENERALE)

sarà pari a: $[(12,00 + 8,50) \times 3] \times 1,172 : 12 = 6,0065$

= € **6,0065** metro quadrato / mese di esposizione.

- 2) **Autorizzazione per periodi di esposizione quantificabili in giorni e per ciascun giorno:**

$$C \text{ (mq/giorno)} = \{[(Cv + Ms + Mc) \times Ki] + (Cv \times KI)\} \times Kr: 365 \times G \times S$$



dove:

Cv = canone base = €/mq **12,00**;

Ms = quota aggiuntiva per occupazione, anche parziale, di pertinenze stradali ANAS = € **37,00**;

Mc = maggiorazione per cartelli posizionati in area di distributori carburanti = €/mq . **8,50**;

KI = coefficiente di maggiorazione per illuminazione pari a **1,5**;

Ki = coefficiente di maggiorazione connesso all'importanza della strada (vedi tabelle allegate);

G = numero dei giorni rilevabili dalla richiesta di autorizzazione;

S = Superficie totale degli impianti pubblicitari da assoggettare a canone.

Pertanto la quantificazione del canone per ogni metro quadrato e per ogni giorno di esposizione, ponendo:

Ms = **0** presumendo che l'impianto pubblicitario non insista su proprietà ANAS;

KI = **0** in quanto la pubblicità in argomento non risulta effettuata mediante illuminazione;

Ki = **3** valore medio delle classi di Ki (Ki minimo = 1 ; Ki massimo = 5);

Kr = coefficiente di rivalutazione monetaria ISTAT pari a **1,172**
(periodo: Ottobre 2006 – Giugno 2018)

(INDICI NAZIONALI DEI PREZZI AL CONSUMO PER LE FAMIGLIE DI OPERAI ED IMPIEGATI – GENERALE)

sarà pari a: $[(12,00 + 8,50) \times 3] \times 1,172 : 365 = € 0,1974 =$
= € 0,20 metro quadrato / giorno di esposizione.

Tabella "E"

PUBBLICITÀ SU AREE DI SERVIZIO E/O DI PARCHEGGIO LUNGO AUTOSTRADE IN GESTIONE DIRETTA ANAS


- Si considerano tre classi di importi, a seconda dell'importanza dell'area di servizio;
- L'importanza dell'area di servizio è determinata dal volume di veicoli attraversante in media l'autostrada e quindi anche le relative aree di servizio;
- Le classi di canone sono:
 - Classe 1: € **100,06335/ mq** (fino a circa un milione di transiti di persone/anno);
 - Classe 2: € **224,14240/ mq** (fino a circa due milioni di transiti di persone/anno);
 - Classe 3: € **288,18298/ mq** (oltre due milioni di transiti di persone/anno).

(N.B.: gli importi delle classi sono stati indicizzati da Agosto 1998 a Giugno 2018)

Gli importi di cui sopra sono riferiti ad un anno solare, al metro quadrato o frazione di cartello pubblicitario fisso (autorizzazione di durata triennale ex art. 53 del D.P.R. n. 495/92);

CLASSI DI CANONE AUTOSTRADE IN GESTIONE DIRETTA ANAS

Autostrada: "GRANDE RACCORDO ANULARE DI ROMA": Classe **3**



Autostrada: "ROMA – AEROPORTO DI FIUMICINO":	Classe 3
Autostrada: "SALERNO -REGGIO CALABRIA":	Classe 2
Autostrada: "PALERMO – CATANIA":	Classe 2

Tabella "E.1"

**PUBBLICITÀ TEMPORANEA SU AREE DI SERVIZIO
LUNGO AUTOSTRADALE IN GESTIONE DIRETTA ANAS**

Area di CLASSE 1		
Canone al giorno per metro quadrato	€ 0,27377	(= € 0,19625 x1,395)
Canone al mese per metro quadrato:	€ 8,33568	(= € 5,97540 x1,395)
Area di CLASSE 2		
Canone al giorno per metro quadrato:	€ 0,61238	(= € 0,43898x1,395)
Canone al mese per metro quadrato:	€ 18,67785	(= € 13,38914x1,395)
Area di CLASSE 3		
Canone al giorno per metro quadrato:	€ 0,78890	(= € 0,56552x1,395)
Canone al mese per metro quadrato:	€ 23,99122	(= € 17,19801x1,395)


N.B.: i canoni delle rispettive classi sono stati indicizzati da Agosto 1998 a Giugno 2018

ANAS S.p.A. - DIREZIONE GENERALE

DIREZIONE OPERATION E COORDINAMENTO TERRITORIALE GESTIONE
RETE - GESTIONI STRUMENTALI ALL'ESERCIZIO

ELENCO DEI "COEFFICIENTI KI" relativi all'importanza delle strade

- **Autostrade**
- **Raccordi Autostradali** ("Autostrade senza pedaggio")
- **Strade Statali**
- **NSA** (strade da classificare o da declassificare)




NOTA:


L'elenco dei Coefficienti Ki pubblicati è aggiornato alla data del **07 settembre 2018** sulla base dell'Elenco delle Strade di competenza ANAS (Autostrade, Raccordi Autostradali, Strade Statali, NSA) costituenti la rete stradale di interesse nazionale.

Alle strade restituite ad ANAS da parte delle Regioni o delle Provincie ed alle strade, o tratte di esse, realizzate dall'ANAS quali varianti a tracciati stradali esistenti per le quali è in itinere il procedimento di assegnazione del coefficiente "Ki" da parte delle strutture territoriali ANAS, verrà attribuito un valore provvisorio medio pari a 3 ($K_i = 3$).


Per le strade di prossimo rientro nella rete stradale di interesse nazionale ai sensi del D.P.C.M. 20 febbraio 2018, attesa la necessità di ufficializzare l'effettivo inizio della gestione ANAS mediante formale presa in carico della/e tratta/e, il valore del coefficiente "Ki" sarà reso noto con pubblicazione sul sito istituzionale (www.stradeanas.it ⇒ Servizi ⇒ Licenze e Concessioni) dopo tale presa in carico e previa attribuzione di detto valore da parte delle strutture periferiche ANAS.




Autostrade		Giurisdizione Compartimentale				Giurisdizione Compartimentale			Annotazioni	
Numero	Denominazione	Comp.	Prog.va Iniziale (Km)	Prog.va Finale (Km)	Estesa (Km)	Suddivisione in tratti		Coeff. KI		
						dal Km	al Km			
A2	DIRAMAZIONE NAPOLI	UC	0.000	2.335	2.335	0.000	2.335	5	AUTOSTRADA senza pedaggio-D.M. 13/06/2017 CDG-034/0961-I-30-06-2017	
A2	DIRAMAZIONE REGGIO CALABRIA	UC	0.000	9.048	9.048	0.000	9.048	5	AUTOSTRADA senza pedaggio-D.M. 13/06/2017 CDG-034/0961-I-30-06-2017	
A2	AUTOSTRADA DEL MEDITERRANEO	UC	0.000	123.675	123.675	0.000	123.675	5	AUTOSTRADA senza pedaggio-D.M. 13/06/2017 CDG-034/0961-I-30-06-2017	
A2	AUTOSTRADA DEL MEDITERRANEO	UC	123.675	153.178	29.503	123.675	153.178	5	AUTOSTRADA senza pedaggio-D.M. 13/06/2017 CDG-034/0961-I-30-06-2017	
A2	AUTOSTRADA DEL MEDITERRANEO	UC	153.178	432.200	279.022	153.178	432.200	5	AUTOSTRADA senza pedaggio-D.M. 13/06/2017 CDG-034/0961-I-30-06-2017	
A18 DIR	DIRAMAZIONE DI CATANIA	CT	0.000	3.700	3.700	0.000	3.700	5	AUTOSTRADA senza pedaggio	
A19	PALERMO - CATANIA	AP	0.000	191.643	191.643	0.000	191.643	5	AUTOSTRADA senza pedaggio	
A19 DIR	DIRAMAZIONE PER VIA GIAFAR	AP	0.000	5.200	5.200	0.000	5.200	5	AUTOSTRADA senza pedaggio	
A29	PALERMO - MAZARA DEL VALLO	AP	0.000	114.800	114.800	0.000	114.800	5	AUTOSTRADA senza pedaggio	
A29 DIR	ALCAMO - TRAPANI	AP	0.000	36.900	36.900	0.000	36.900	5	AUTOSTRADA senza pedaggio	
A29 DIR/A	DIRAMAZIONE PER BIRGI	AP	0.000	13.100	13.100	0.000	13.100	5	AUTOSTRADA senza pedaggio	
A29 RACC	DIRAMAZIONE PER PUNTA RAISI	AP	0.000	4.000	4.000	0.000	4.000	5	AUTOSTRADA senza pedaggio	
A29 RACC BIS	RACCORDO PER VIA BELGIO	AP	0.000	5.600	5.600	0.000	5.600	5	AUTOSTRADA senza pedaggio	
A91	ROMA - AEROPORTO DI FIUMICINO	RM	1.100	18.463	17.363	1.100	18.463	5	AUTOSTRADA senza pedaggio	
A90	GRANDE RACCORDO ANULARE	RM	0.000	68.223	68.223	0.000	68.223	5	AUTOSTRADA senza pedaggio	
A	SISTIANA - RABUIESE	TS	21.400	26.900	5.500	21.400	26.900	5	AUTOSTRADA in attesa class. tecn.-funz.	
A	SISTIANA - RABUIESE	TS	32.150	36.750	4.600	32.150	36.750	5	AUTOSTRADA in attesa class. tecn.-funz.	
A	CATANIA - SIRACUSA	CT	0.000	25.142	25.142	0.000	25.142	5	AUTOSTRADA in attesa class. tecn.-funz.	



Raccordi Autostradali		Giurisdizione Compartimentale				Giurisdizione Compartimentale			Annotazioni	
Numero	Denominazione	Comp.	Prog.va Iniziale (Km)	Prog.va Finale (Km)	Estesa (Km)	Suddivisione in tratti		Coeff. Kl		
						dal Km	al Km			
R.A. 2	RACCORDO AUTOSTRADALE DI AVELLINO	NA	8.429	30.441	22.012	8.429	30.441	5	AUTOSTRADA senza pedaggio	
R.A. 3	RACCORDO AUTOSTRADALE SIENA - FIRENZE	FI	0.000	56.360	56.360	0.000	56.360	5	AUTOSTRADA senza pedaggio	
R.A. 4	RACCORDO AUTOSTRADALE DI REGGIO CALABRIA	CZ	0.000	5.615	5.615	0.000	5.615	5	AUTOSTRADA senza pedaggio	
R.A. 5	RACCORDO AUTOSTRADALE SCALO SICIGNANO POTENZ	APZ	0.000	51.500	51.500	0.000	51.500	5	AUTOSTRADA senza pedaggio	
R.A. 6	RACCORDO AUTOSTRADALE BETTOLLE - PERUGIA	FI	0.000	19.090	19.090	0.000	19.090	5	AUTOSTRADA senza pedaggio	
R.A. 6	RACCORDO AUTOSTRADALE BETTOLLE - PERUGIA	PG	19.090	58.470	39.380	19.090	58.470	5	AUTOSTRADA senza pedaggio	
R.A. 8	RACCORDO AUTOSTRADALE FERRARA - PORTO GARIBOLD	BO	0.000	49.282	49.282	0.000	49.282	5	AUTOSTRADA senza pedaggio	
R.A. 9	RACCORDO AUTOSTRADALE DI BENEVENTO	NA	0.000	12.745	12.745	0.000	12.745	5	AUTOSTRADA senza pedaggio	
R.A. 10	RACCORDO AUTOSTRADALE TORINO - AEROPORTO DI CASALE	TO	0.000	10.650	10.650	0.000	10.650	5	AUTOSTRADA senza pedaggio	
R.A. 11	RACCORDO AUTOSTRADALE ASCOLI - PORTO D'ASCOLI	AN	0.000	26.300	26.300	0.000	26.300	5	AUTOSTRADA senza pedaggio	
R.A. 12	RACCORDO AUTOSTRADALE CHIETI - PESCARA	AQ	0.000	14.700	14.700	0.000	14.700	5	AUTOSTRADA senza pedaggio	
R.A. 13	RACCORDO AUTOSTRADALE A4 - TRIESTE	TS	0.000	21.411	21.411	0.000	21.411	5	AUTOSTRADA in attesa class. tecn.-funz.	
R.A. 14	RACCORDO AUTOSTRADALE A4 - TRIESTE - DIRAMAZIONE	TS	0.000	2.056	2.056	0.000	2.056	5	AUTOSTRADA in attesa class. tecn.-funz.	
R.A. 15	TANGENZIALE OVEST DI CATANIA	CT	0.000	24.000	24.000	0.000	24.000	5	AUTOSTRADA senza pedaggio	




Strade Statali		Giurisdizione Compartimentale				Giurisdizione Compartimentale				Annotazioni
		Comp.	Prog.va Iniziale (Km)	Prog.va Finale (Km)	Estesa (Km)	dal Km	al Km	Coef. Kl		
1	VIA AURELIA	RM	9.650	81.000	71.350	9.650	27.300	4,5	nota Comp.to ROMA CDG-0311710-I 16-08-2017	
						27.300	58.900	4	nota Comp.to ROMA CRM-0025956-P 21-08-2009	
						58.900	65.550	0	T.I. Santa Marinella	
						65.550	67.117	4	nota Comp.to ROMA CRM-0025956-P 21-08-2009	
						67.117	78.000	0	T.I. Civitavecchia	
						78.000	81.000	4	nota Comp.to ROMA CRM-0022430-P 20-07-2010	
1	VIA AURELIA	RM	95.468	122.972	27.504	95.468	122.972	4,3	nota Comp.to ROMA CRM-0020495-P 20-08-2014	
1	VIA AURELIA	FI	122.972	283.590	160.618	122.972	176.920	4,3	nota Comp.to FIRENZE CFI-0021174-I 14-09-2016	
						176.920	283.590	4,5	nota Comp.to FIRENZE CFI-0021174-I 14-09-2016	
1	VIA AURELIA	FI	287.230	388.945	101.715	287.230	333.240	4	nota Comp.to FIRENZE CFI-0021174-I 14-09-2016	
						333.240	336.660	0	T.I. PISA	
						336.660	376.618	4	nota Comp.to FIRENZE CFI-0021174-I 14-09-2016	
						376.618	383.590	0	T.I. MASSA	
						383.590	388.945	3,5	nota Comp.to FIRENZE CFI-0021174-I 14-09-2016	
1	VIA AURELIA	GE	388.945	697.330	308.385	388.945	408.970	3,5	nota Comp.to GENOVA CGE-0012085-P 01-08-2012	
						408.970	511.500	4	DM 14/06/1965	
						511.500	578.850	5	DM 14/06/1965	
						578.850	652.000	4	DM 14/06/1965	
						652.000	697.330	3,5	DM 14/06/1965	
1 BIS	VIA AURELIA	RM	0.500	23.400	22.900	0.500	23.400	3,5	nota del Comp.to ROMA CRM-0020495-P 20-08-2014	
1 DIR.	DEIBALZIROSSI	GE	0.000	3.405	3.405	0.000	3.405	3	nota Comp.to GENOVA CGE-0010490-P 19-09-2008	
1 DIR/A	DI VADO LIGURE	GE	0.000	2.836	2.836	0.000	2.836	4	ex NSA 305 - nota Comp.to GENOVA CGE-0010490-P 1909-2008	
1 RACC	RACCORDO DI LA SPEZIA	GE	0.000	0.720	0.720	0.000	0.720	4	nota Comp.to GENOVA CGE-0012685-P 17-09-2014	
1 VAR	VARIANTE DI VARAZZE	GE	0.000	1.163	1.163	0.000	1.163	5	nota Comp.to GENOVA CGE-0003968-P 30-03-2011	
1 VAR/A	VARIANTE DI LA SPEZIA	GE	0.000	6.150	6.150	0.000	6.150	4	ex NSA 303 - nota Comp.to GENOVA CGE-0010490-P 1909-2008	
3	VIA FLAMINIA	PG	67.340	93.115	25.775	67.340	78.950	3,1	nota Comp.to PERUGIA CPG-0018444-P 28-08-2009	
						78.950	87.000	2,6	nota Comp.to PERUGIA CPG-0018444-P 28-08-2009	
						87.000	93.115	3,3	nota Comp.to PERUGIA CPG-0018444-P 28-08-2009	
						103.900	129.000	3,6	nota Comp.to PERUGIA CPG-0018444-P 28-08-2009	
3	VIA FLAMINIA	PG	103.900	192.900	89.000	129.000	154.800	4,1	nota Comp.to PERUGIA CPG-0018444-P 28-08-2009	
						154.800	188.700	3,6	nota Comp.to PERUGIA CPG-0018444-P 28-08-2009	




3	VIA FLAMINIA	PG	192.900	218.290	25.390	188.700	192.900	3,6	nota Comp.to PERUGIA CPG-0017204-P 16-09-2014
3 BIS	TIBERINA	PG	0.000	133.755	133.755	0.000	197.050	3,6	nota Comp.to PERUGIA CPG-0018444-P 28-08-2009
							55.000	4,6	nota Comp.to PERUGIA CPG-0018444-P 28-08-2009



Strade Statali		Giurisdizione Compartimentale				Giurisdizione Compartimentale		Annotazioni	
		Comp.	Prog.va Iniziale (Km)	Prog.va Finale (Km)	Estesa (Km)	dal Km	al Km		Coeff. Kl
3 BIS	TIBERINA	PG	0.000	133.755	133.755	55.000	133.755	5	nota Comp.to PERUGIA CPG-0019757-P 17-09-2008
3 BIS	TIBERINA	FI	133.755	162.698	28.943	133.755	162.698	4.5	nota Comp.to FIRENZE 8164 28-04-2005
3 BIS	TIBERINA	BO	162.698	250.565	87.867	162.698	250.565	4.5	nota Comp.to BOLOGNA 27451 06-12-2005
4	VIA SALARIA	RM	12.100	144.958	132.858	12.100	15.000	4.5	nota Comp.to ROMA CRM-0020495-P 20-08-2014
						15.000	26.000	4.5	nota Comp.to ROMA CRM-0020495-P 20-08-2014
						26.000	41.000	4	nota Comp.to ROMA CRM-0017200-P 28-07-2016
						41.000	70.400	4	nota Comp.to ROMA CDG-0311710-I 16-06-2017
						70.400	82.700	4	nota Comp.to ROMA CRM-0025956-P 21-08-2009
						82.700	93.950	4	nota Comp.to ROMA CRM-0025956-P 21-08-2009
						93.950	144.958	3.5	nota Comp.to ROMA CRM-0020495-P 20-08-2014
4	VIA SALARIA	AN	144.958	181.600	36.642	144.958	179.500	2	nota Comp.to ANCONA 5315 09-05-2005
						179.500	181.600	4	nota Comp.to ANCONA 5315 09-05-2005
4 DIR.	VIA SALARIA	RM	0.000	4.200	4.200	0.000	4.200	4.3	nota Comp.to ROMA CRM-0020495-P 20-08-2014
5	VIA TIBURTINA VALERIA	AQ	65.000	70.000	5.000	65.000	70.000	3.5	nota Comp.to L'AQUILA CAG-0022460-P 31-07-2008
5	VIA TIBURTINA VALERIA	AQ	98.200	216.600	118.400	98.200	112.040	4	nota Comp.to L'AQUILA CAG-0022460-P 31-07-2008
						112.040	121.150	1.8	nota Comp.to L'AQUILA CAG-0024228-P 27-09-2006
						121.150	131.000	3.5	nota Comp.to L'AQUILA CAG-0022460-P 31-07-2008
						131.000	176.400	2	nota Comp.to L'AQUILA CAG-0022460-P 31-07-2008
						176.400	216.600	3.5	nota Comp.to L'AQUILA CAG-0022460-P 31-07-2008
5 QUATER	VIA TIBURTINA VALERIA	AQ	0.000	26.020	26.020	0.000	26.020	2.5	nota Comp.to L'AQUILA CAG-0022460-P 31-07-2008
6	VIA CASILINA	NA	151.418	192.270	40.852	151.418	171.300	3	nota Comp.to L'AQUILA CAG-0022460-P 31-07-2008
						171.300	192.270	4	DM 14/06/1965
6 DIR.	VIA CASILINA	CB	0.000	11.830	11.830	0.000	11.830	3	DM 14/06/1965
7	VIA APPIA	RM	13.350	144.830	131.480	13.350	23.800	4.5	nota Comp.to ROMA CRM-0020495-P 20-08-2014
						23.800	30.450	0	T.I. Albano - Ariccia - Genzano
						30.450	38.645	4	nota Comp.to ROMA CRM-0020495-P 20-08-2014
						38.645	43.200	0	T.I. Velletri
						43.200	50.360	3.5	nota Comp.to ROMA CRM-0020495-P 20-08-2014
						50.360	54.700	0	T.I. Cisterna di Latina
						54.700	99.000	4	nota Comp.to ROMA CRM-0020495-P 20-08-2014
						99.000	106.000	3.8	nota Comp.to ROMA CRM-0020495-P 20-08-2014




106.000	118.900	3.5	nota Comp.to ROMA CRM-0020495-P 20-08-2014
118.900	121.200	0	T.I. Fondi
121.200	139.600	4	nota Comp.to ROMA CRM-0025956-P 21-08-2009
139.600	144.830	0	T.I. Formia - Scauri - Minturno




Strade Statali		Giurisdizione Compartimentale				Giurisdizione Compartimentale				Annotazioni
		Comp.	Prog.va Iniziale (Km)	Prog.va Finale (Km)	Estesa (Km)	dal Km	al Km	Coeff. Kl		
7	VIA APPIA	RM	156.080	157.400	1.320	156.080	157.400	4	nota Comp.to ROMA CRM-0020495-P 20-08-2014	
7	VIA APPIA	NA	157.400	302.645	145.245	157.400	158.000	4	DM 14/06/1965	
7	VIA APPIA	NA	304.179	389.800	85.621	284.070	284.070	4	nota Comp.to NAPOLI CNA-0032845-P 10-08-2010	
7	VIA APPIA	NA	304.179	389.800	85.621	301.700	301.700	3	nota Comp.to NAPOLI 43690 31-10-2000	
7	VIA APPIA	NA	304.179	389.800	85.621	302.645	302.645	4.5	nota Comp.to NAPOLI 43690 31-10-2000	
7	VIA APPIA	NA	304.179	389.800	85.621	308.740	308.740	4.5	nota Comp.to NAPOLI CNA-0032845-P 10-08-2010	
7	VIA APPIA	NA	304.179	389.800	85.621	361.925	361.925	3.5	nota Comp.to NAPOLI CNA-0032845-P 10-08-2010	
7	VIA APPIA	NA	304.179	389.800	85.621	389.800	389.800	2.5	nota Comp.to NAPOLI CNA-0032845-P 10-08-2010	
7	VIA APPIA	PZ	389.800	429.825	40.025	389.800	429.825	2	DM 14/06/1965	
7	VIA APPIA	PZ	554.100	574.220	20.120	554.100	570.250	2	DM 14/06/1965	
7	VIA APPIA	PZ	570.250	574.220		570.250	574.220	3	nota Comp.to POTENZA CPZ-0018453-1 09-09-2016	
7	VIA APPIA	PZ	580.740	591.741	11.001	580.740	584.200	3	nota Comp.to BARI 21789 28-07-2000	
7	VIA APPIA	PZ	580.740	591.741	11.001	584.200	591.741	2.8	nota Comp.to BARI 21789 28-07-2000	
7	VIA APPIA	BA	591.741	713.540	121.799	591.741	630.500	2.8	nota Comp.to BARI 21789 28-07-2000	
7	VIA APPIA	BA	591.741	713.540	121.799	630.500	644.700	3	nota Comp.to BARI 21789 28-07-2000	
7	VIA APPIA	BA	591.741	713.540	121.799	644.700	679.000	3.5	nota Comp.to BARI 21789 28-07-2000	
7	VIA APPIA	BA	591.741	713.540	121.799	679.000	713.540	4	nota Comp.to BARI CBA-0030712-P 26-08-2010	
7 BIS	DI TERRA DI LAVORO	NA	0.000	45.850	45.850	0.000	10.200	3.5	DM 14/06/1965	
7 BIS	DI TERRA DI LAVORO	NA	0.000	45.850	45.850	10.200	11.850	4	DM 14/06/1965	
7 BIS	DI TERRA DI LAVORO	NA	0.000	45.850	45.850	11.850	18.900	4	DM 14/06/1965	
7 BIS	DI TERRA DI LAVORO	NA	0.000	45.850	45.850	18.900	35.000	5	DM 14/06/1965	
7 BIS	DI TERRA DI LAVORO	NA	0.000	45.850	45.850	35.000	45.850	4.5	DM 14/06/1965	
7 BIS	DI TERRA DI LAVORO	NA	50.000	87.653	37.653	50.000	73.850	3	DM 14/06/1965	
7 BIS	DI TERRA DI LAVORO	NA	50.000	87.653	37.653	73.850	83.450	3.5	DM 14/06/1965	
7 BIS	DI TERRA DI LAVORO	NA	50.000	87.653	37.653	83.450	87.653	3	nota Comp.to NAPOLI CNA-0036170-P 21-09-2016	
7 DIR./A	DEL TEMPIO DI GIOVE	RM	0.000	1.484	1.484	0.000	1.484	4	nota Comp.to ROMA CRM-0019181-P 19-07-2011	
7 DIR./B	DI TERRACINA	RM	103.208	106.000	2.792	103.208	106.000	3.5	nota Comp.to ROMA CRM-0019181-P 19-07-2011	
7 DIR./C	VIA APPIA	NA	12.000	24.335	12.335	12.000	24.335	3.5	nota Comp.to NAPOLI 43690 31-10-2000	
7 QUATER	VIA DOMITIANA	RM	0.000	1.200	1.200	0.000	1.200	4	nota Comp.to ROMA CRM-0020495-P 20-08-2014	
7 QUATER	VIA DOMITIANA	NA	1.200	55.040	53.840	1.200	3.000	4	DM 14/06/1965	
7 QUATER	VIA DOMITIANA	NA	1.200	55.040	53.840	3.000	49.300	4	nota Comp.to NAPOLI CNA-0032845-P 10-08-2010	




7 RACC.	VIA APPIA	PZ	0,000	8,100	8,100	0,000	49,300	55,040	4	DM 14/06/1965
7 RACC/A	DI PORTO BADINO	RM	0,000	0,953	8,100	0,000	0,000	8,100	2,5	DM 03/08/1979
7 RACC/BIS	DI TERRA DI LAVORO	NA	0,000	1,525	0,953	0,000	0,000	0,953	4	nota Comp.to ROMA CRM-0019181-P 19-07-2011
								1,525	3	nota Comp.to NAPOLI CNA-0036709-P 16-09-2014




Strade Statali		Giurisdizione Compartimentale					Giurisdizione Compartimentale		Annotazioni	
		Comp.		Prog.va		Estesa (Km)	Suddivisione in tratti			Coeff. Kl
		Prog.va Iniziale (Km)	Prog.va Finale (Km)	dal Km	al Km					
Numero	Denominazione	BA	0.000	1.140	1.140	1.140	0.000	1.140	3	nota Comp.to BARI CBA-0029819-O 04-09-2013
7 RACC/TER	VIA APPIA	BA	0.000	78.400	78.400	78.400	0.000	6.000	4	nota Comp.to BARI CBA-0030712-P 26-08-2010
7 TER	SALENTINA						6.000	37.350	3.2	nota Comp.to BARI CBA-0030712-P 26-08-2010
							37.350	54.080	3.5	nota Comp.to BARI 21789 28-07-2000
							54.080	78.400	3.2	nota Comp.to BARI CBA-0030712-P 26-08-2010
7 VAR	VARIANTE FORMIA GARGLIANO	RM	0.800	15.050	14.250	14.250	0.800	5.000	4.3	nota Comp.to ROMA CRM-0020495-P 20-08-2014
							5.000	15.050	4.3	nota Comp.to ROMA CRM-0020495-P 20-08-2014
7 VAR/B	VARIANTE DI POTENZA	PZ	466.550	466.300	1.750	1.750	466.550	466.300	4	nota Comp.to POTENZA CPZ-0014848-P 26-07-2013
9	VIA EMILIA	BO	0.000	262.387	262.387	262.387	0.000	262.387	5	DM 14/06/1965
9	VIA EMILIA	MI	262.387	317.260	54.873	54.873	262.387	317.260	5	DM 14/06/1965
9 DIR	TANGENZIALE EST DI LODI	MI	0.000	4.366	4.366	4.366	0.000	4.366	5	nota Comp.to MILANO CMI-0031719-P 25-07-2012
9 VAR	TANGENZIALE NORD OVEST DI PARMA	BO	0.000	18.644	18.644	18.644	0.000	12.200	4.5	nota Comp.to BOLOGNA 27451 06-12-2005
							12.200	18.644	4.5	nota Comp.to BOLOGNA CBO-0028305-P 14-07-2011
9 VAR/A	TANGENZIALE SUD DI PARMA	BO	0.000	7.375	7.375	7.375	0.000	7.375	4.5	nota Comp.to BOLOGNA CBO-0028305-P 14-07-2011
12	DELL'ABETONE E DEL BRENNERO	FI	3.219	7.030	3.811	3.811	3.219	7.030	3.5	nota Comp.to FIRENZE 8164 28-04-2005
12	DELL'ABETONE E DEL BRENNERO	FI	25.788	30.400	4.612	4.612	25.788	30.400	3.5	nota Comp.to FIRENZE 8164 28-04-2005
12	DELL'ABETONE E DEL BRENNERO	FI	34.930	91.450	56.520	56.520	34.930	91.450	3.5	nota Comp.to FIRENZE 8164 28-04-2005
12	DELL'ABETONE E DEL BRENNERO	BO	91.450	225.374	133.924	133.924	91.450	100.100	2.5	DM 14/06/1965
							100.100	177.200	3	DM 14/06/1965
							177.200	192.000	4	DM 14/06/1965
							192.000	225.374	3	DM 14/06/1965
12	DELL'ABETONE E DEL BRENNERO	MI	225.374	245.820	20.446	20.446	225.374	238.013	3	DM 14/06/1965
							238.013	245.820	3.5	DM 14/06/1965
12	DELL'ABETONE E DEL BRENNERO	VE	245.820	263.700	17.880	17.880	245.820	263.700	3.5	nota Comp.to VENEZIA CVE-0028337-P 28-07-2011
12	DELL'ABETONE E DEL BRENNERO	VE	269.430	326.180	56.750	56.750	269.430	278.800	3.5	nota Comp.to VENEZIA CVE-0028337-P 28-07-2011
							278.800	294.000	0	Centro Abitato Consegnato VERONA
							294.000	305.100	4	nota Comp.to VENEZIA 702 04-12-2000
							305.100	326.180	2.5	nota Comp.to VENEZIA 702 04-12-2000
12 DIR.	DELL'ABETONE E DEL BRENNERO	BO	0.000	2.200	2.200	2.200	0.000	2.200	3	nota Comp.to BOLOGNA CBO-0028305-P 14-07-2011
12 RADD.	DELL'ABETONE E DEL BRENNERO	FI	0.000	9.500	9.500	9.500	0.000	9.500	3.5	nota Comp.to FIRENZE CFI-0021174-I 14-09-2016
12 VAR.	VARIANTE DI ISOLA DELLA SCALA	VE	0.000	5.758	5.758	5.758	0.000	5.758	4	nota Comp.to VENEZIA CVE-0037825-P 09-09-2008



12 VAR/A	VARIANTE DI MIRANDOLA	BO	0.000	6.816	6.816	0.000	6.816	3	nota Comp.to BOLOGNA CBO-0028595-P 30-07-2012
12 VAR/B	VARIANTE DI PONTE A MORIANO	FI	0.000	4.000	4.000	0.000	4.000	3,5	nota Comp.to FIRENZE CFI-0025476-I 09-09-2014
13	PONTEBBANA	VE	7.252	63.297	56.045	7.252	9.220	4	DMI 14/06/1965
			9.220			9.220	11.009	0	Centro Abitato Consegnato Mogliano Veneto



Strade Statali		Giurisdizione Compartimentale				Giurisdizione Compartimentale		Annotazioni	
		Comp.	Prog.va Iniziale (Km)	Prog.va Finale (Km)	Estesa (Km)	Suddivisione in tratti	Coeff.		
Numero	Denominazione	VE	7.252	63.297	56.045	dal Km	al Km	Kl	
13	PONTEBBANA					11.009	19.207	4	DM 14/06/1965
						19.207	26.090	0	Centro Abitato Consegnato Treviso
						26.090	26.400	4	DM 14/06/1965
						26.400	45.761	3.5	DM 14/06/1965
						45.761	50.900	0	Centro Abitato Consegnato Conegliano
						50.900	55.100	3.5	DM 14/06/1965
						55.100	63.297	2.5	DM 14/06/1965
13	PONTEBBANA	TS	213.000	228.811	15.811	213.000	228.811	1.8	DM 14/06/1965
14	DELLA VENEZIA GIULIA	VE	2.900	60.450	57.550	2.900	4.580	4	nota Comp.to VENEZIA 702 12-05-2005
						4.580	5.622	0	Centro Abitato Consegnato Venezia
						5.622	13.000	4	nota Comp.to VENEZIA 702 12-05-2005
						13.000	34.270	3.5	nota Comp.to VENEZIA 702 12-05-2005
						34.270	37.860	0	Centro Abitato Consegnato San Dona Piave
						37.860	60.450	3	nota Comp.to VENEZIA 702 12-05-2005
14	DELLA VENEZIA GIULIA	VE	67.350	76.061	8.711	67.350	76.061	3.5	nota Comp.to VENEZIA 702 12-05-2005
14	DELLA VENEZIA GIULIA	TS	161.150	167.980	6.830	161.150	167.980	1.8	DM 14/06/1965
14 RACC.	DELLA VENEZIA GIULIA	TS	0.000	1.995	1.995	0.000	1.995	2.5	DM 14/06/1965
14 VAR.	VARIANTE DI PORTOGRUARO	VE	0.000	8.858	8.858	0.000	5.236	3.5	nota Comp.to VENEZIA CVE-0028585-P 30-07-2009
						5.236	8.858	3.5	nota Comp.to VENEZIA CVE-0028966-P 02-09-2014
14 VAR/A	VARIANTE DI MUSILE DI PIAVE	VE	0.000	6.760	6.760	0.000	6.760	3.5	nota Comp.to VENEZIA 702 12-05-2005
14 VAR/B	VARIANTE DI SAN DONA' DI PIAVE	VE	0.000	5.600	5.600	0.000	5.600	3.5	nota Comp.to VENEZIA CVE-0028585-P 30-07-2009
16	ADRIATICA	VE	4.340	69.514	65.174	4.340	7.200	5	DM 14/06/1965
						7.200	20.600	4	DM 14/06/1965
						20.600	25.000	0	Centro Abitato Consegnato Monselice
						25.000	37.800	3	DM 14/06/1965
						37.800	44.600	4	DM 14/06/1965
						44.600	69.514	3	DM 14/06/1965
16	ADRIATICA	BO	69.514	129.020	59.506	69.514	85.300	4.5	DM 14/06/1965
						85.300	129.020	3	DM 14/06/1965
16	ADRIATICA	BO	135.990	223.410	87.420	135.990	144.000	3	DM 14/06/1965
						144.000	172.839	3.5	DM 14/06/1965




16	ADRIATICA	AN	223.410	391.661	168.251	172.839	223.410	223.410	223.410	4.5	DM 14/06/1965
						223.410	288.340	288.340	288.340	3	nota Comp.to ANCONA CAN-0016379-P 31-08-2012
						288.340	308.790	308.790	308.790	4	nota Comp.to ANCONA CAN-0016379-P 31-08-2012
						308.790	391.661	391.661	391.661	3	nota Comp.to ANCONA CAN-0016379-P 31-08-2012



Strade Statali		Giurisdizione Compartimentale						Giurisdizione Compartimentale		Annotazioni	
		Comp.	Prog.va Iniziale		Prog.va Finale		Estesa (Km)	Suddivisione in tratti			Coeff. Kl
			(Km)	(Km)	(Km)	(Km)		dal Km	al Km		
16	ADRIATICA	AQ	391.661	439.500	47.839	391.661	391.800	3	nota Comp.to ANCONA CAN-0015379-P 31-08-2012		
						391.800	406.060	4	nota Comp.to L'AQUILA CAQ-0022460-P 31-07-2008		
						406.060	411.310	3	DM 14/06/1965		
						411.310	416.060	4	nota Comp.to L'AQUILA CAQ-0022460-P 31-07-2008		
						416.060	421.600	3	DM 14/06/1965		
						421.600	431.730	4	nota Comp.to L'AQUILA CAQ-0022460-P 31-07-2008		
						431.730	437.940	3	DM 14/06/1965		
						437.940	439.500	4	nota Comp.to L'AQUILA CAQ-0022460-P 31-07-2008		
16	ADRIATICA	AQ	459.430	524.600	65.170	459.430	524.600	3	nota Comp.to L'AQUILA 6347 05-04-2000		
16	ADRIATICA	CB	524.600	542.500	17.900	524.600	531.880	2	DM 14/06/1965		
						531.880	542.500	4	DM 14/06/1965		
16	ADRIATICA	CB	543.200	559.877	16.677	543.200	547.240	4	DM 14/06/1965		
						547.240	559.877	2.5	DM 14/06/1965		
16	ADRIATICA	BA	606.600	670.500	63.900	606.600	670.500	4	nota Comp.to BARI CBA-0029453-P 01-09-2009		
16	ADRIATICA	BA	681.100	859.900	178.800	681.100	682.000	3	nota AC Puglia CDG-0462280-1 05-09-2018		
						682.000	709.200	4	nota Comp.to BARI CBA-0029453-P 01-09-2009		
						709.200	715.500	4.5	nota Comp.to BARI CBA-0029453-P 01-09-2009		
						715.500	790.000	4.5	nota Comp.to BARI CBA-0029453-P 01-09-2009		
						790.000	810.900	5	nota Comp.to BARI 21789 28-07-2000		
						810.900	859.900	4.5	nota Comp.to BARI 21789 28-07-2000		
16	ADRIATICA	BA	912.920	917.450	4.530	912.920	912.950	3	DM 14/06/1965		
						912.950	917.450	4	nota Comp.to BARI 21789 28-07-2000		
16	ADRIATICA	BA	949.300	953.943	4.643	949.300	953.943	2.5	nota Comp.to BARI CBA-0029453-P 01-09-2009		
16	ADRIATICA	BA	957.500	1.000.044	42.544	957.500	962.200	3.5	nota Comp.to BARI CBA-0030712-P 26-08-2010		
						962.200	984.205	3.5	nota Comp.to BARI CBA-0030712-P 26-08-2010		
						984.205	1.000.044	2.5	nota Comp.to BARI CBA-0029453-P 01-09-2009		
16 DIR/B	DEL PORTO DI ANCONA	AN	0.780	2.225	1.445	0.780	2.225	4	nota Comp.to ANCONA 5315 09-05-2005		
16 DIR/C	DEL PORTO DI PESCARA	AQ	0.000	3.300	3.300	0.000	3.300	5	nota Comp.to L'AQUILA CAQ-0022460-P 31-07-2008		
16 VAR	VARIANTE DI ALFONSINE	BO	0.000	8.573	8.573	0.000	8.573	3	nota Comp.to BOLOGNA CBO-0033351-P 17-09-2014		
16 VAR/A	VARIANTE DI ARGENTA	BO	0.000	7.320	7.320	0.000	7.320	3	nota Comp.to BOLOGNA CBO-0030748-P 10-09-2015		
17	DELL'APPENNINO ABRUZZESE ED APPULO SANNITICO	RM	0.000	12.250	12.250	0.000	12.250	3	nota Comp.to ROMA CRM-0020495-P 20-08-2014		




17	DELL'APPENNINO ABRUZZESE ED APPULO SANNITICO	AQ	12.250	68.592	56.342	12.250	31.400	31.400	3	nota Comp.to L'AQUILA CAQ-0022460-P 31-07-2008 DM 14/06/1965
						31.400	35.750	35.750	2,5	
						35.750	68.592	68.592	3,5	nota Comp.to L'AQUILA CAQ-0022460-P 31-07-2008
17	DELL'APPENNINO ABRUZZESE ED APPULO SANNITICO	AQ	88.287	151.035	62.748	88.287	101.500	101.500	3,5	nota Comp.to L'AQUILA CAQ-0022460-P 31-07-2008




Strade Statali		Giurisdizione Compartimentale				Giurisdizione Compartimentale				Annotazioni	
Numero	Denominazione	Comp.	Prog.va Iniziale		Prog.va Finale	Estesa (Km)	Suddivisione in tratti		Coeff. Kl		
			(Km)	(Km)			dal Km	al Km			
17	DELL'APPENNINO ABRUZZESE ED APPULO SANNITICO	AQ	88.287	151.035	151.035	62.748	101.500	151.035	3		nota Comp.to L'AQUILA CAG-0022460-P 31-07-2008
17	DELL'APPENNINO ABRUZZESE ED APPULO SANNITICO	CB	151.035	214.725	214.725	63.690	151.035	177.850	1.8		DM 14/06/1965
							177.850	214.725	3		DM 14/06/1965 nota Comp.to CAMPOBASSO CCB-0011781-P 09-07-2009
17	DELL'APPENNINO ABRUZZESE ED APPULO SANNITICO	BA	273.379	284.000	284.000	10.621	273.379	284.000	3		nota Comp.to BARI CBA-0030712-P 26-08-2010
17	DELL'APPENNINO ABRUZZESE ED APPULO SANNITICO	BA	305.170	336.000	336.000	30.830	305.170	317.750	3		nota Comp.to BARI CBA-0030712-P 26-08-2010
							317.750	321.000	3		nota Comp.to BARI 21789 28-07-2000
							321.000	336.000	4		nota Comp.to BARI 21789 28-07-2000
17 VAR	VARIANTE DI VOLTURARA	BA	0.000	14.250	14.250	14.250	0.000	14.250	3		nota Comp.to BARI CBA-0029453-P 01-09-2009
17 VAR/A	ISERNIA - CASTEL DI SANGRO	CB	0.000	18.700	18.700	18.700	0.000	18.700	3		Comp.to CAMPOBASSO CCB-0015816-P 22-08-2012
18	TIRRENA INFERIORE	NA	54.590	220.610	220.610	166.020	54.590	73.100	3.5		DM 14/06/1965
							73.100	146.700	2.5		DM 14/06/1965
							146.700	212.400	2		DM 14/06/1965
							212.400	220.610	3		DM 14/06/1965
18	TIRRENA INFERIORE	PZ	220.610	243.786	243.786	23.176	220.610	243.786	3		DM 14/06/1965
18	TIRRENA INFERIORE	CZ	243.786	389.000	389.000	145.214	243.786	288.400	3		DM 14/06/1965
							288.400	303.400	2.2		DM 14/06/1965
							303.400	349.600	2.5		DM 14/06/1965
							349.600	370.000	2.2		DM 14/06/1965
							370.000	389.000	2		DM 14/06/1965
18	TIRRENA INFERIORE	CZ	417.000	535.132	535.132	118.132	417.000	435.300	2.2		DM 14/06/1965
							435.300	442.400	2.5		DM 14/06/1965
							442.400	468.970	2.2		DM 14/06/1965
							468.970	497.500	2.8		DM 14/06/1965
							497.500	527.710	3		DM 14/06/1965
							527.710	535.132	3.5		DM 14/06/1965
18 VAR	VARIANTE DEL VIADOTTO ALENTO	NA	0.000	7.200	7.200	7.200	0.000	7.200	3		nota Comp.to NAPOLI CNA-0032796-P 29-08-2013
19	DELLE CALABRIE	NA	0.000	102.170	102.170	102.170	0.000	9.245	3.5		DM 14/06/1965
							9.245	47.200	2.5		DM 14/06/1965
							47.200	102.170	2.5		DM 14/06/1965
19	DELLE CALABRIE	PZ	102.170	109.600	109.600	7.430	102.170	109.600	2.5		DM 14/06/1965
20	DEL COLLE DI TENDA E DI VALLE ROJA	TO	80.740	110.401	110.401	29.661	80.740	110.401	4		nota Comp.to TORINO CTO-0026580-P 31-07-2009
20	DEL COLLE DI TENDA E DI VALLE ROJA	GE	133.782	150.850	150.850	17.088	133.782	150.850	3		nota Comp.to GENOVA CGE-0010490-P 19-09-2008




21	DELLA MADDALENA	TO	2.700	59.708	57.008	2.700	59.708	4	nota Comp.to TORINO 9228 20-04-2005
24	DEL MONGINEVRO	TO	55.200	96.540	41.340	55.200	96.540	4	nota Comp.to TORINO 9228 20-04-2005
25	DEL MONGENISIO	TO	15.634	70.060	54.426	15.634	51.695	3,5	nota Comp.to TORINO 9228 20-04-2005




Strade Statali		Giurisdizione Compartimentale						Giurisdizione Compartimentale		Annotazioni
		Giurisdizione Compartimentale			Giurisdizione Compartimentale			Suddivisione in tratti	Coeff.	
		Comp.	Prog.va Iniziale (Km)	Prog.va Finale (Km)	Estesa (Km)	dal Km	al Km			
Numero	Denominazione									
25	DEL MONGENISIO	TO	15.634	70.060	54.426	51.695	70.060	2.5	nota Comp.to TORINO 9228 20-04-2005	
26	DELLA VALLE D'AOSTA	TO	1.950	48.205	46.255	1.950	48.205	3	nota Comp.to TORINO 9228 20-04-2005	
26	DELLA VALLE D'AOSTA	AO	48.205	156.346	108.141	48.205	97.000	3	nota Comp.to AOSTA 857 03-02-2005	
26 DIR.	DELLA VALLE D'AOSTA	AO	0.000	10.474	10.474	0.000	102.200	5	nota Comp.to AOSTA CAO-0005918-P 29-07-2008	
						102.200	107.700	4	nota Comp.to AOSTA CAO-0005918-P 29-07-2008	
						107.700	144.275	3	nota Comp.to AOSTA CAO-0005918-P 29-07-2008	
						144.275	156.346	2	nota Comp.to AOSTA 857 03-02-2005	
						0.000	3.300	3	DM 14/06/1965	
						3.300	8.375	4	nota Comp.to AOSTA CAO-0005918-P 29-07-2008	
						8.375	9.580	5	nota Comp.to AOSTA CAO-0005918-P 29-07-2008	
						9.580	10.474	0	nota A.C. VALLE D'AOSTA CDG-0460257-I 14-09-2017	
27	DEL GRAN SAN BERNARDO	AO	0.000	6.110	6.110	0.000	4.200	0	nota Comp.to AOSTA CAO-0007857-P 04-09-2015	
						4.200	6.110	5	nota Comp.to AOSTA 857 03-02-2005	
27	DEL GRAN SAN BERNARDO	AO	7.420	33.910	26.490	7.420	20.000	5	nota Comp.to AOSTA 857 03-02-2005	
						20.000	33.910	2	nota Comp.to AOSTA 857 03-02-2005	
27 VAR.	VARIANTE DI GIGNOD	AO	0.000	2.187	2.187	0.000	2.187	5	nota Comp.to AOSTA CAO-0008208-P 27-08-2009	
28	DEL COLLE DI NAVA	TO	8.300	94.944	86.644	8.300	94.944	3.5	nota Comp.to TORINO 9228 20-04-2005	
28	DEL COLLE DI NAVA	GE	94.944	108.200	13.256	94.944	108.200	4	nota Comp.to GENOVA CGE-0010490-P 19-09-2008	
28	DEL COLLE DI NAVA	GE	110.600	128.000	17.400	110.600	128.000	4	nota Comp.to GENOVA CGE-0010490-P 19-09-2008	
28	DEL COLLE DI NAVA	GE	130.000	138.500	8.500	130.000	138.500	4	nota Comp.to GENOVA CGE-0010490-P 19-09-2008	
28 VAR	VARIANTE DI CHIUSAVECCHIA	GE	0.000	2.300	2.300	0.000	2.300	4	ex NSA 342 - nota Comp. 2007-2010	
28 VAR/A	VARIANTE DI PIEVE DI TECCO	GE	0.000	2.300	2.300	0.000	2.300	4	ex NSA 375 - nota Comp.to GENOVA CGE-0008127-P 1006-2011	
29	DEL COLLE DI CADIBONA	GE	115.150	132.647	17.497	115.150	132.647	3	DM 14/06/1965	
29 VAR	VARIANTE DI CARCARE E COLLINA VISPA	GE	0.000	4.480	4.480	0.000	4.480	4	ex NSA 338 - nota Comp. 2007-2010	
30	DI VAL BORMIDA	GE	67.580	68.760	1.180	67.580	68.760	2.5	DM 14/06/1965	
32	TICINESE	TO	3.962	32.640	28.678	3.962	32.640	4	nota Comp.to TORINO 9228 20-04-2005	
33	DEL SEMPIONE	MI	11.151	56.006	44.855	11.151	55.710	5	DM 14/06/1965	
						55.710	56.006	3.8	DM 14/06/1965	
33	DEL SEMPIONE	TO	56.006	144.430	88.424	56.006	144.430	4.5	nota Comp.to TORINO 9228 20-04-2005	
34	DEL LAGO MAGGIORE	TO	0.000	39.339	39.339	0.000	39.339	4.5	nota Comp.to TORINO 9228 20-04-2005	




36	DELLAGO DI COMO E DELLO SPLUGA	MI	8.555	149.519	140.964	8.555	95.628	5	DM 14/06/1965
						95.628	122.600	3,5	DM 14/06/1965
						122.600	149.519	2	DM 14/06/1965
36 RACC	RACCORDO LECCO - VALSASSINA	MI	0.000	9.015	9.015	0.000	9.015	5	nota Camp.to MILANO CMI-0031719.P_25-07-2012




Strade Statali		Giurisdizione Compartimentale						Giurisdizione Compartimentale			Annotazioni		
		Comp.			Prog.va			Suddivisione in tratti				Coef.	
		Prog.va Iniziale (Km)	Prog.va Finale (Km)	Estesa (Km)	dai Km	al Km	Kl						
Numero	Denominazione	MI	MI	MI	MI	MI	MI	MI	MI	MI	MI	MI	MI
37	DEL MALOJA	0,000	10,012	10,012	10,012	10,012	0,000	10,012	10,012	10,012	3,5	DM 14/06/1965	
38	DELLO STELVIO	8,150	124,306	116,156	116,156	116,156	8,150	31,800	31,800	31,800	3,5	DM 14/06/1965	
							31,800	44,900	44,900	44,900	4,5	DM 14/06/1965	
							44,900	96,900	96,900	96,900	3	DM 14/06/1965	
							96,900	108,500	108,500	108,500	4,5	DM 14/06/1965	
							108,500	124,306	124,306	124,306	1	DM 14/06/1965	
38 DIR/A	DELLO STELVIO	MI	0,000	1,700	1,700	1,700	0,000	1,700	1,700	1,700	3	DM 14/06/1965	
38 DIR/B	DELLO STELVIO	MI	0,000	0,200	0,200	0,200	0,000	0,200	0,200	0,200	1	DM 14/06/1965	
38 VAR.	VARIANTE DI MORBEGNO	MI	0,000	9,301	9,301	9,301	0,000	9,301	9,301	9,301	5	nota Comp.to MILANO CMI-0030725-P 16-09-2014	
38 VAR/A	VARIANTE DI BORMIO	MI	0,000	1,335	1,335	1,335	0,000	1,335	1,335	1,335	3	PROVVISORIO	
39	DEL PASSO DI APRICA	MI	0,000	29,080	29,080	29,080	0,000	10,000	10,000	10,000	2,5	DM 14/06/1965	
							10,000	15,000	15,000	15,000	4	DM 14/06/1965	
							15,000	29,080	29,080	29,080	2,5	DM 14/06/1965	
42	DEL TONALE E DELLA MENDOLA	MI	21,800	147,846	126,046	126,046	21,800	28,200	28,200	28,200	5	nota Comp.to MILANO CMI-0036582-P 24-07-2008	
							28,200	82,200	82,200	82,200	3	nota Comp.to MILANO CMI-0036582-P 24-07-2008	
							82,200	135,900	135,900	135,900	1,5	nota Comp.to MILANO CMI-0036582-P 24-07-2008	
							135,900	147,846	147,846	147,846	4	nota Comp.to MILANO CMI-0036582-P 24-07-2008	
42 DIR	DEL TONALE E DELLA MENDOLA	MI	0,000	0,800	0,800	0,800	0,000	0,800	0,800	0,800	4	nota Comp.to MILANO CMI-0027501-P 21-09-2016	
45	DI VAL TREBBIA	GE	11,150	53,729	42,579	42,579	11,150	29,658	29,658	29,658	3	nota Comp.to GENOVA CGE-0010490-P 19-09-2008	
							29,658	53,729	53,729	53,729	2,5	nota Comp.to GENOVA CGE-0010490-P 19-09-2008	
45	DI VAL TREBBIA	BO	61,720	141,162	79,442	79,442	61,720	133,800	133,800	133,800	2,5	DM 14/06/1965	
							133,800	135,700	135,700	135,700	3,5	DM 14/06/1965	
							135,700	141,162	141,162	141,162	0	nota Comp.to BOLOGNA CBO-0030748-P 10-09-2015	
45 BIS	GARDESANA OCCIDENTALE	MI	47,948	106,848	58,900	58,900	47,948	52,948	52,948	52,948	5	DM 14/06/1965	
							52,948	106,848	106,848	106,848	3	DM 14/06/1965	
45 TER	GARDESANA OCCIDENTALE	MI	0,000	4,500	4,500	4,500	0,000	4,500	4,500	4,500	5	nota Comp.to MILANO CMI-0031719-P 25-07-2012	
45 VAR	DEL TORRENTE BISAGNO	GE	0,000	0,630	0,630	0,630	0,000	0,630	0,630	0,630	4	ex NSA 293 - nota Comp.to GENOVA CGE-0010490-P 19-09-2008	
47	DELLA VALSUGANA	VE	29,950	73,000	43,050	43,050	29,950	73,000	73,000	73,000	4	nota Comp.to VENEZIA 702 12-05-2005	
50	DEL GRAPPA E DEL PASSO ROLLE	VE	0,000	43,860	43,860	43,860	0,000	3,000	3,000	3,000	2,8	DM 14/06/1965	
							3,000	3,480	3,480	3,480	3,5	DM 14/06/1965	
							3,480	10,712	10,712	10,712	0	Centro Abitato Consegnato Belluno	



10.712	12.400	3.5	DM 14/06/1965
12.400	32.445	2.8	DM 14/06/1965
32.445	35.455	3.5	DM 14/06/1965
35.455	39.226	0	Centro Abitato Consegnato Feltre




Strade Statali		Giurisdizione Compartimentale					Giurisdizione Compartimentale		Annotazioni
		Comp.	Prog.va Iniziale (Km)	Prog.va Finale (Km)	Estesa (Km)	Suddivisione in tratti		Coeff.	
						dal Km	al Km		
50	50 BIS/IVAR DEL GRAPPA E DEL PASSO ROLLE	VE	0.000	43.860	43.860	39.226	42.226	3.5	DM 14/06/1965
						42.226	43.860	2.5	DM 14/06/1965
	50 BIS/IVAR DEL GRAPPA E DEL PASSO ROLLE	VE	0.000	19.818	19.818	0.000	10.300	3	nota Comp.to VENEZIA 702 12-05-2005
						10.300	19.818	4	nota Comp.to VENEZIA CVE-0028585-P 30-07-2009
51	DI ALEMAGNA	VE	0.000	118.150	118.150	0.000	5.950	3	DM 14/06/1965
						5.950	13.230	0	Centro Abitato Consegnato Vittorio Veneto
						13.230	15.300	3	DM 14/06/1965
						15.300	24.396	2.5	DM 14/06/1965
						24.396	35.500	2.5	nota Comp.to VENEZIA CVE-0028585-P 30-07-2009
						35.500	97.000	3.5	DM 14/06/1965
						97.000	110.000	4.5	DM 14/06/1965
						110.000	118.150	2	DM 14/06/1965
51 BIS	DI ALEMAGNA	VE	0.000	12.480	12.480	0.000	12.480	3.5	DM 14/06/1965
52	CARNICA	VE	64.137	110.200	46.063	64.137	89.031	2.5	DM 14/06/1965
						89.031	110.200	3	DM 14/06/1965
52 BIS	CARNICA	TS	0.882	32.875	31.993	0.882	32.875	1.8	DM 14/06/1965
52 BIS/DIR	CARNICA	TS	0.000	2.320	2.320	0.000	2.320	2.5	nota Comp.to TRIESTE CTS-0008555-P 07-09-2016
53	POSTUMIA	VE	4.065	22.950	18.885	4.065	5.900	4.5	DM 14/06/1965
						5.900	22.950	4.5	nota Comp.to VENEZIA 702 12-05-2005
54	DEL FRIULI	TS	4.320	34.121	29.801	4.320	19.000	2.5	DM 14/06/1965
						19.000	34.121	2	DM 14/06/1965
54	DEL FRIULI	TS	81.325	104.582	23.257	81.325	104.582	1.8	DM 14/06/1965
54 DIR	DEL FRIULI	TS	0.000	3.270	3.270	0.000	3.270	3	nota Comp.to TRIESTE (ex NSA 118) 15347/05 07-072005
55	DELL'ISONZO	TS	2.922	18.520	15.598	2.922	18.520	2	DM 14/06/1965
58	DELLA CARNIOLA	TS	9.229	9.510	0.281	9.229	9.510	1.8	DM 14/06/1965
62	DELLA CISA	GE	2.400	7.950	5.550	2.400	7.950	3	DM 14/06/1965
62	DELLA CISA	FI	7.950	56.214	48.264	7.950	56.214	3	nota Comp.to FIRENZE CFI-0021174-I 14-09-2016
62	DELLA CISA	BO	56.214	120.528	64.314	56.214	95.160	2.5	DM 14/06/1965
						95.160	108.600	3	DM 14/06/1965



								111.260	3.5	DM 14/06/1965
								120.528	0	nota Comp.to BOLOGNA CBO-0030748-P 10-09-2015
63	DEL VALICO DEL CERRETO	FI	0.000	35.691	35.691	35.691	35.691	0.000	2.5	DM 14/06/1965
63	DEL VALICO DEL CERRETO	BO	35.691	106.500	70.809	35.691	106.500	35.691	2.5	DM 14/06/1965
								106.000	3.5	DM 14/06/1965
63 VAR.	VARIANTE DI BOCCO	BO	0.000	1.500	1.500	1.500	1.500	0.000	3	nota AC Emilia Romagna CDG-0460506-I 05-09-2018




Strade Statali		Giurisdizione Compartimentale				Giurisdizione Compartimentale				Annotazioni
		Comp.	Prog.va Iniziale (Km)	Prog.va Finale (Km)	Estesa (Km)	dal Km	al Km	Coef. Kl		
64	VARIANTE DI SASSO MARCONI	BO	0.000	8.782	8.782	0.000	8.782	3	nota Comp.to BOLOGNA CBO-0030748-P 10-09-2015	
64	DI GAGGIO MONTANO	BO	0.000	6.950	6.950	0.000	6.950	3	nota Comp.to BOLOGNA CBO-0028305-P 14-07-2011	
67	TOSCO ROMAGNOLA	FI	14.800	92.670	77.870	14.800	17.758	3,5	nota Comp.to BOLOGNA CBO-0030748-P 10-09-2015	
						17.758	24.773	0	nota Comp.to BOLOGNA CBO-0030748-P 10-09-2015	
						24.773	34.038	3,5	nota Comp.to BOLOGNA CBO-0028305-P 14-07-2011	
						34.038	41.625	0	nota Comp.to BOLOGNA CBO-0030748-P 10-09-2015	
						41.625	47.500	3,5	nota Comp.to BOLOGNA CBO-0028305-P 14-07-2011	
						47.500	52.100	0	nota Comp.to BOLOGNA CBO-0030748-P 10-09-2015	
						52.100	65.680	3,5	nota Comp.to BOLOGNA CBO-0028305-P 14-07-2011	
						65.680	88.678	0	nota Comp.to BOLOGNA CBO-0030748-P 10-09-2015	
						88.678	92.670	4	nota Comp.to BOLOGNA CBO-0028305-P 14-07-2011	
67	TOSCO ROMAGNOLA	FI	93.300	142.269	48.969	93.300	101.867	4	nota Comp.to BOLOGNA CBO-0030748-P 10-09-2015	
						101.867	142.269	2,5	nota Comp.to BOLOGNA CBO-0028305-P 14-07-2011	
67	TOSCO ROMAGNOLA	BO	142.269	232.377	90.108	142.269	183.200	2,5	nota Comp.to BOLOGNA CBO-0030748-P 10-09-2015	
						183.200	197.100	3,5	nota Comp.to BOLOGNA CBO-0028305-P 14-07-2011	
						197.100	210.500	3	nota Comp.to BOLOGNA CBO-0030748-P 10-09-2015	
						210.500	232.377	4,5	nota Comp.to BOLOGNA CBO-0028305-P 14-07-2011	
67 BIS	TOSCO ROMAGNOLA	FI	0.000	19.700	19.700	0.000	19.700	3,5	nota Comp.to BOLOGNA CBO-0030748-P 10-09-2015	
67 VAR	VARIANTE DI ELLERA	FI	0.000	0.800	0.800	0.000	0.800	4	nota Comp.to BOLOGNA CBO-0028305-P 14-07-2011	
72	DI SAN MARINO	BO	0.000	10.654	10.654	0.000	10.654	3	nota Comp.to BOLOGNA CBO-0030748-P 10-09-2015	
73	SENESE ARETINA	FI	100.487	150.900	50.413	100.487	150.900	4,5	nota Comp.to BOLOGNA CBO-0028305-P 14-07-2011	
73	SENESE ARETINA	FI	167.398	178.450	11.052	167.398	178.450	4	nota Comp.to BOLOGNA CBO-0030748-P 10-09-2015	
73 BIS	DI BOCCA TRABARIA	PG	0.000	16.804	16.804	0.000	16.804	2,5	nota Comp.to BOLOGNA CBO-0028305-P 14-07-2011	
73 BIS	DI BOCCA TRABARIA	AN	16.804	68.940	52.136	16.804	68.940	2	nota Comp.to BOLOGNA CBO-0030748-P 10-09-2015	
73 BIS	DI BOCCA TRABARIA	AN	72.280	111.570	39.290	72.280	78.000	2	nota Comp.to BOLOGNA CBO-0028305-P 14-07-2011	




73 BIS/VAR	DI URBINO	AN	0,000	3,050	0,000	78,000	111,570	4	nota Comp.to ANCONA 5315 09-05-2005
73 VAR	SENESE ARETINA	FI	150,900	163,200	150,900	0,000	3,050	3	nota Comp.to ANCONA CAN-0021570-P 26-08-2008
			150,900	163,200	150,900	150,900	163,200	4,5	nota Comp.to FIRENZE CFI-0021270-P 06-08-2013




Strade Statali		Giurisdizione Compartimentale				Giurisdizione Compartimentale		Annotazioni	
		Comp.	Prog.va Iniziale (Km)	Prog.va Finale (Km)	Estesa (Km)	dal Km	al Km		Coef. Kl
75	CENTRALE UMBRA	PG	0.000	25.480	25.480	0.000	25.480	4,6	nota Comp.to PERUGIA CPG-0018444-P 28-08-2009
76	DELLA VAL D'ESINO	PG	0.000	3.314	3.314	0.000	3.314	3,6	nota Comp.to PERUGIA CPG-0018444-P 28-08-2009
76	DELLA VAL D'ESINO	AN	3.314	74.444	71.130	3.314	8.700	2	DM 14/06/1965
76 dir	DELL' AEROPORTO RAFFAELLO SANZIO	AN	0.000	1.691	1.691	0.000	1.691	4	nota Comp.to ANCONA 5315 09-05-2005
77	DELLA VAL DI CHIENTI	AN	27.844	45.275	17.431	27.844	45.275	1,5	nota Comp.to ANCONA CDG-0321496-I 21-06-2017
77	DELLA VAL DI CHIENTI	AN	52.556	109.900	57.344	52.556	109.900	4	nota Comp.to ANCONA CAN-0003067-P 16-02-2012
77 VAR	DELLA VAL DI CHIENTI	PG	0.000	17.075	17.075	0.000	17.075	4	nota Comp.to PERUGIA CPG-0015207-P 19-09-2016
77 VAR	DELLA VAL DI CHIENTI	AN	17.075	17.420	0.345	17.075	17.420	4	nota Comp.to ANCONA CAN-0015941-P 21-09-2016
77 VAR	DELLA VAL DI CHIENTI	PG	17.420	17.775	0.355	17.420	17.775	4	nota Comp.to PERUGIA CPG-0015207-P 19-09-2016
77 VAR	DELLA VAL DI CHIENTI	AN	17.775	40.929	23.154	17.775	40.929	4	nota Comp.to ANCONA CAN-0015941-P 21-09-2016
79	TERNANA	RM	0.000	19.010	19.010	0.000	19.010	3,5	nota Comp.to ROMA CRM-0020495-P 20-08-2014
79	TERNANA	PG	19.010	21.232	2.222	19.010	21.232	2,9	nota Comp.to PERUGIA CPG-0017727-P 27-07-2011
79 BIS	TERNANA	PG	0.000	7.968	7.968	0.000	7.968	2,5	nota Comp.to PERUGIA CPG-0017204-P 16-09-2014
80	DEL GRAN SASSO D'ITALIA	AQ	0.000	100.058	100.058	0.000	4.480	0	Centro Abitato Consegnato L'AQUILA
						4.480	10.200	3	nota Comp.to L'AQUILA CAG-0022121-P 03-09-2009
						10.200	60.700	2	nota Comp.to L'AQUILA CAG-0022121-P 03-09-2009
						60.700	72.900	2,5	nota Comp.to L'AQUILA CAG-0022121-P 03-09-2009
						72.900	82.500	0	Centro Abitato Consegnato TERAMO
						82.500	98.950	3	nota Comp.to L'AQUILA CAG-0022121-P 03-09-2009
						98.950	100.058	0	Centro Abitato Consegnato GIULIANOVA
80 RACC.	DI TERAMO	AQ	0.000	17.341	17.341	0.000	15.820	5	nota Comp.to L'AQUILA CAG-0022121-P 03-09-2009
						15.820	17.341	4	nota Comp.to L'AQUILA CAG-0022170-P 03-09-2009
80 VAR.	VARIANTE DI TERAMO	AQ	0.000	5.526	5.526	0.000	5.526	4	nota Comp.to L'AQUILA CAG-0024450-P 03-08-2011
81	PICENO APRUTINA	AN	3.460	11.498	8.038	3.460	11.498	2,5	DM 14/06/1965
81	PICENO APRUTINA	AQ	11.498	186.070	174.572	11.498	33.300	2,5	nota Comp.to L'AQUILA CAG-0022121-P 03-09-2009
						33.300	35.246	2,5	DM 14/06/1965
						35.246	88.070	2,5	nota Comp.to L'AQUILA CAG-0022121-P 03-09-2009
						88.070	103.000	1,5	nota Comp.to L'AQUILA CAG-0022460-P 31-07-2008
						103.000	127.000	2	nota Comp.to L'AQUILA CAG-0022460-P 31-07-2008




127.000	132.710	2.5	nota Comp.to L'AQUILA CAQ-0022460-P 31-07-2008
132.710	134.665	3	DM 14/06/1965
134.665	136.350	2.5	nota Comp.to L'AQUILA CAQ-0022460-P 31-07-2008




Strade Statali		Giurisdizione Compartimentale				Giurisdizione Compartimentale				Annotazioni
		Comp.	Prog.va Iniziale (Km)	Prog.va Finale (Km)	Estesa (Km)	Suddivisione in tratti		Coeff. Kl		
						dal Km	al Km			
Numero	Denominazione	AQ	11.498	186.070	174.572	136.350	140.740	3	DM 14/06/1965	
81	PICENO APRUTINA					140.740	144.100	1.8	DM 14/06/1965	
						144.100	172.000	3	nota Comp.to L'AQUILA CAG-0022460-P 31-07-2008	
						172.000	185.900	2.5	nota Comp.to L'AQUILA CAG-0022460-P 31-07-2008	
						185.900	186.070	1.8	DM 14/06/1965 nota Comp.to L'AQUILA CAG-0029434-P 14-10-2014	
83	MARSICANA	AQ	75.815	81.000	5.185	75.815	81.000	2.5	DM 14/06/1965	
84	FRENTANA	AQ	50.320	57.000	6.680	50.320	57.000	2.5	nota Comp.to L'AQUILA CAG-0022121-P 03-09-2009	
85	VENAFRANA	NA	0.000	8.000	8.000	0.000	8.000	3	DM 14/06/1965	
85	VENAFRANA	CB	8.000	16.050	8.050	8.000	16.050	3.5	DM 14/06/1965	
85	VENAFRANA	CB	17.500	44.220	26.720	17.500	22.000	3.5	DM 14/06/1965	
						22.000	43.700	2.5	DM 14/06/1965	
						43.700	44.220	2.5	nota Comp.to CAMPOBASSO 19671/05 13-10-2005	
85 VAR	VARIANTE DI VENAFRO	CB	0.200	8.550	8.350	0.200	8.550	4.5	nota Comp.to CAMPOBASSO CCB-0011781-P 09-072009	
87	SANNITICA	NA	78.573	105.850	27.277	78.573	105.850	3.5	nota Comp.to NAPOLI CNA-0035554-P 06-09-2012	
87	SANNITICA	CB	105.850	221.188	115.338	105.850	125.045	2	DM 14/06/1965	
						125.045	142.180	3	DM 14/06/1965	
						142.180	160.400	2	DM 14/06/1965	
						160.400	221.188	3	nota Comp.to CAMPOBASSO CCB-0015816-P 22-082012	
89	GARGANICA	BA	1.850	199.850	198.000	1.850	14.000	3.5	nota Comp.to BARI 21789 28-07-2000	
						14.000	65.400	2.5	nota Comp.to BARI 21789 28-07-2000	
						65.400	108.355	3	DM 14/06/1965	
						108.355	145.200	2.5	nota Comp.to BARI 21789 28-07-2000	
						145.200	163.200	3.5	nota Comp.to BARI 21789 28-07-2000	
						163.200	199.850	4	nota Comp.to BARI 21789 28-07-2000	
89 DIR./B	GARGANICA	BA	0.000	11.832	11.832	0.000	11.832	2.5	nota Comp.to BARI CBA-0030712-P 26-08-2010	
90	DELLE PUGLIE	NA	0.000	48.320	48.320	0.000	37.520	3	DM 14/06/1965	
						37.520	48.320	3.5	nota Comp.to BARI 21789 28-07-2000	
90	DELLE PUGLIE	BA	48.320	81.000	32.680	48.320	56.390	3.5	nota Comp.to BARI 21789 28-07-2000	
						56.390	75.590	3	nota Comp.to BARI 21789 28-07-2000	
						75.590	81.000	3.5	DM 14/06/1965	
90 BIS	DELLE PUGLIE	NA	0.000	45.300	45.300	0.000	26.800	3	DM 14/06/1965	




90 DIR	DELLE PUGLIE	NA	0,000	5,150	5,150	26,800	45,300	2,5	DM 14/06/1965
90 VAR	VARIANTE DI GROTTAMINARDA	NA	0,000	5,738	5,738	0,000	5,738	3	nota Comp.to NAPOLI 37787 06-12-2005
						0,000	5,738	3	nota Comp.to NAPOLI CNA-0036170-P 21-09-2016




Strade Statali		Giurisdizione Compartimentale						Annotazioni	
		Giurisdizione Compartimentale			Giurisdizione Compartimentale				
		Comp.	Prog.va Iniziale (Km)	Prog.va Finale (Km)	Estesa (Km)	Suddivisione in tratti dal Km	Suddivisione in tratti al Km		Coef. Kl
Numero	Denominazione								
91	DELLA VALLE DEL SELE	NA	108.790	129.635	20.845	108.790	129.635	3	DM 14/06/1965
91 RACC.	DELLA VALLE DEL SELE	NA	0.000	1.400	1.400	0.000	1.400	3	nota Comp.to NAPOLI CNA-0035554-P 06-09-2012
92	DELL'APPENNINO MERIDIONALE	PZ	5.545	100.700	95.155	5.545	60.500	2.5	DM 14/06/1965
						60.500	100.700	2	DM 14/06/1965
92	DELL'APPENNINO MERIDIONALE	PZ	112.700	128.500	15.800	112.700	128.500	2	DM 14/06/1965
92	DELL'APPENNINO MERIDIONALE	PZ	140.175	154.721	14.546	140.175	154.721	1.8	nota Comp.to POTENZA CPZ-0019418-P 02-08-2014
93	APPULO LUCANA	BA	2.835	41.570	38.735	2.835	26.300	3.5	nota Comp.to BARI 21789 28-07-2000
						26.300	41.570	3	nota Comp.to BARI 21789 28-07-2000
93	APPULO LUCANA	PZ	41.570	74.988	33.418	41.570	57.000	2.5	DM 14/06/1965
						57.000	74.988	2	DM 14/06/1965
94	DEL VARCO DI PIETRASTRETTA	PZ	25.950	26.570	0.620	25.950	26.570	3	DM 14/06/1965
94 DIR.	DEL VARCO DI PIETRASTRETTA	PZ	0.000	11.568	11.568	0.000	11.568	3	nota Comp.to POTENZA CPZ-001631-P 25-08-2013
95	DI BRIENZA	PZ	0.850	1.900	1.050	0.850	1.900	2	DM 14/06/1965
95	DI BRIENZA	PZ	27.644	30.834	3.190	27.644	30.834	2	nota Comp.to POTENZA CPZ-0019418-P 02-09-2014
95 VAR	VARIANTE TITO-BRIENZA	PZ	0.000	15.788	15.788	0.000	15.788	3	nota Comp.to POTENZA 19992 21-10-2004
96	BARESE	BA	57.350	121.450	64.100	57.350	66.300	3	nota Comp.to BARI CBA-0030712-P 26-08-2010
						66.300	84.800	3.2	nota Comp.to BARI 21789 28-07-2000
						84.800	99.000	2.5	nota Comp.to BARI 21789 28-07-2000
						99.000	106.000	3.5	nota Comp.to BARI 21789 28-07-2000
						106.000	114.000	2.5	nota Comp.to BARI 21789 28-07-2000
						114.000	121.450	4	nota Comp.to BARI 21789 28-07-2000
96 BIS	BARESE	PZ	0.000	27.900	27.900	0.000	27.900	2.5	DM 20/04/1969
99	DI MATERA	BA	1.900	10.420	8.520	1.900	3.150	3	nota Comp.to BARI CBA-29819-P 04-09-2013
						3.150	10.420	4.5	nota Comp.to BARI CBA-26839-P 08-08-2014
99	DI MATERA	PZ	10.420	16.610	6.190	10.420	16.610	4	nota Comp.to POTENZA CPZ-0016341-P 26-08-2013
100	DI GIOIA DEL COLLE	BA	4.615	66.700	62.085	4.615	12.300	4	DM 14/06/1965
						12.300	42.800	3.5	nota Comp.to BARI 21789 28-07-2000
						42.800	44.700	2.8	nota Comp.to BARI 21789 28-07-2000
						44.700	66.700	3.2	nota Comp.to BARI 21789 28-07-2000
101	SALENTINA DI GALLIPOLI	BA	1.907	38.500	36.593	1.907	6.000	3.5	nota Comp.to BARI CBA-0030712-P 26-08-2010



106	JONICA	CZ	6.910	330.035	323.125	6.000	38.500	3.5	nota Comp.tb BARI 21789 28-07-2000
			6.910			6.910	34.700	4	DM 14/06/1965
						34.700	66.200	3	DM 14/06/1965
						66.200	94.600	2.5	DM 14/06/1965
						94.600	110.700	3	DM 14/06/1965




Strade Statali		Giurisdizione Compartimentale				Giurisdizione Compartimentale				Annotazioni
		Comp.		Prog.va		Suddivisione in tratti		Coeff.		
		Comp.	Prog.va Iniziale (Km)	Prog.va Finale (Km)	Estesa (Km)	dal Km	al Km	Kl		
106	JONICA	CZ	6.910	330.035	323.125	110.700	137.800	2.5	DM 14/06/1965	
						137.800	161.000	2.2	DM 14/06/1965	
						161.000	182.650	3	DM 14/06/1965	
						182.650	188.550	4	DM 14/06/1965	
						188.550	204.450	3	DM 14/06/1965	
						204.450	243.000	2.5	DM 14/06/1965	
						243.000	249.950	3.5	DM 14/06/1965	
						249.950	263.650	3	DM 14/06/1965	
						263.650	330.035	2.5	DM 14/06/1965	
106	JONICA	CZ	368.916	403.400	34.484	368.916	403.400	2.2	DM 14/06/1965 nota Comp.to CATANZARO CCZ-0024144-	
106	JONICA	CZ	406.700	415.180	8.480	406.700	415.180	2.2	DM 14/06/1965 nota Comp.to CATANZARO CCZ-0024144-	
106	JONICA	PZ	418.615	452.620	34.005	418.615	452.620	4	DM 14/06/1965 nota Comp.to POTENZA CPZ-0018453-1 09-09-2016	
106	JONICA	BA	452.620	491.000	38.380	452.620	476.200	3.5	DM 14/06/1965 nota Comp.to BARI 21789 28-07-2000	
						476.200	486.700	3.2	DM 14/06/1965 nota Comp.to BARI 21789 28-07-2000	
						486.700	491.000	4	DM 14/06/1965 nota Comp.to BARI 21789 28-07-2000	
106 DIR	JONICA	BA	0.000	7.030	7.030	0.000	6.775	2.8	DM 14/06/1965	
						6.775	7.030	2	DM 14/06/1965 nota Comp.to BARI 22216 12-10-2005	
106 RADD.	JONICA	CZ	0.000	29.760	29.760	0.000	29.760	3.5	DM 22/11/1966	
106 VAR	VARIANTE DI MONTE GIORDANO	CZ	0.000	3.233	3.233	0.000	3.233	4	DM 14/06/1965 nota Comp.to CATANZARO CCZ-0029627-P 15-07-2011	
106 VAR/A	DI CATANZARO LIDO	CZ	0.000	17.020	17.020	0.000	17.020	4	DM 14/06/1965 nota Comp.to CATANZARO CCZ-0030040-P 14-08-2013	
106 VAR/B	JONICA	CZ	5.800	28.950	23.150	5.800	21.345	4	DM 14/06/1965 nota Comp.to CATANZARO CCZ-0026960-P 25-08-2015	
						21.345	28.950	3.7	DM 14/06/1965 nota Comp.to CATANZARO CCZ-0026960-P 25-08-2015	
106 VAR/C	VARIANTE DI NOVA SIRI	PZ	414.080	418.615	4.535	414.080	418.615	4	DM 14/06/1965 nota Comp.to POTENZA CPZ-0017269-1 28-07-2015	
107	SILANA CROTONESE	CZ	0.000	134.650	134.650	0.000	36.560	3	DM 14/06/1965	
						36.560	81.570	2.5	DM 14/06/1965	
						81.570	116.200	2.2	DM 14/06/1965	
						116.200	134.650	2	DM 14/06/1965	
108 BIS	SILANA DI CARIATI	CZ	1.300	54.650	53.350	1.300	54.650	2.2	DM 14/06/1965 nota Comp.to di CATANZARO CCZ-0024144-P 02-09-2016	
109	DELLA PICCOLA SILA	CZ	68.200	82.043	13.843	68.200	82.043	2.5	DM 14/06/1965	




109 BIS	DELLA PICCOLA SILA	CZ	0.000	19.485	19.485	0.000	19.485	3	DM 14/06/1965
109 BIS-DIR/A	DELL' OSPEDALE DI CATANZARO	CZ	0.000	0.724	0.724	0.000	0.724	3	nota Comp.to CATANZARO CCZ-0031300-P 16-09-2014
109 BIS/ DIR	DI CATANZARO	CZ	0.000	2.225	2.225	0.000	2.225	4	nota Comp.to CATANZARO CCZ-0030040-P 14-08-2013
113	SETTENTRIONALE SICULA	CT	5.175	119.825	125.000	5.175	24.550	2,5	nota Sez. CATANIA 11639 31-08-2000
						24.550	73.545	3	nota Sez. CATANIA 11639 31-08-2000




Strade Statali		Giurisdizione Compartimentale					Giurisdizione Compartimentale		Annotazioni	
		Comp.		Prog.va		Estesa (Km)	Suddivisione in tratti			Coeff. Kl
		Prog.va Iniziale (Km)	Prog.va Finale (Km)	dal Km	al Km					
113	SETTENTRIONALE SICULA	CT	5.175	125.000	119.825	73.545	78.000	2.2	DM 14/06/1965	
						78.000	106.500	2.2	nota Comp.to PALERMO 8449 12-10-2000	
						106.500	125.000	2.8	nota Comp.to PALERMO 8449 12-10-2000	
113	SETTENTRIONALE SICULA	PA	125.000	375.300	250.300	125.000	190.000	2.8	nota Comp.to PALERMO 8449 12-10-2000	
						190.000	219.000	2.2	DM 14/06/1965	
						219.000	249.000	3	DM 14/06/1965	
						249.000	273.300	4	DM 14/06/1965	
						273.300	312.500	2.5	DM 14/06/1965	
						312.500	375.300	2.2	DM 14/06/1965	
113 DIR.	SETTENTRIONALE SICULA	CT	11.080	32.620	21.540	11.080	32.620	2.7	nota Sez. CATANIA 22013 16-12-2005	
114	ORIENTALE SICULA	CT	8.300	154.550	146.250	8.300	92.022	3.7	nota Sez. CATANIA 22013 16-12-2005	
						92.022	105.250	0	Traversa Interna di CATANIA	
						105.250	106.000	4.2	nota Sez. CATANIA 22013 16-12-2005	
						106.000	154.550	2.7	nota Sez. CATANIA 22013 16-12-2005	
114 DIR	DELLA COSTA SARACENA	CT	4.600	12.000	7.400	4.600	12.000	3	nota Dir. Reg. PALERMO CPA-0056606-P 27-09-2011	
115	SUD OCCIDENTALE SICULA	PA	3.300	186.465	183.165	3.300	5.000	3.5	DM 14/06/1965	
						5.000	75.700	2.8	DM 14/06/1965	
						75.700	186.465	2.2	DM 14/06/1965	
115	SUD OCCIDENTALE SICULA	PA	189.150	267.550	78.400	189.150	259.850	2.2	DM 14/06/1965	
						259.850	267.550	0	T.I. GELA (13.12.2006)	
115	SUD OCCIDENTALE SICULA	CT	267.550	407.980	140.430	267.550	316.600	3.2	nota Sez. CATANIA 22013 16-12-2005	
						316.600	326.535	3	nota Sez. CATANIA 11639 31-08-2000	
						326.535	337.050	2.7	nota Sez. CATANIA 22013 16-12-2005	
						337.050	405.000	2.7	nota Sez. CATANIA 22013 16-12-2005	
						405.000	407.980	3	nota Sez. CATANIA 22013 16-12-2005	
115 DIR.	SUD OCCIDENTALE SICULA	PA	0.000	7.500	7.500	0.000	7.500	2	DM 14/06/1965	
115 DIR/A	RACCORDO DI MAZARA DEL VALLO	PA	0.000	2.392	2.392	0.000	2.392	3	nota Dir.Reg. PALERMO CPA-0057066-P 18-09-2014	
115 QUATER	SUD OCCIDENTALE SICULA	PA	0.000	3.910	3.910	0.000	3.910	4	nota D.R. PALERMO 46925 21-11-2005	
115 TER	DI PORTO EMPEDOCLE (GIA' SUD OCCIDENTALE SICULA)	PA	0.000	0.650	0.650	0.000	0.650	3.5	DM 20/04/1969	
116	RANDAZZO CAPO D'ORLANDO	CT	0.000	67.160	67.160	0.000	23.200	2	nota Comp.to PALERMO 8449 12-10-2000	
						23.200	67.160	2	DM 14/06/1965	




117	CENTRALE SICULA	PA	0.000	70.156	70.156	0.000	15.600	3	nota Comp.to PALERMO 8449 12-10-2000
						15.600	19.100	1,8	nota Comp.to PALERMO 8449 12-10-2000
						19.100	70.156	1,8	DM 14/06/1965
117 BIS	CENTRALE SICULA	PA	0.000	73.240	73.240	0.000	73.240	2,2	DM 14/06/1965



Strade Statali		Giurisdizione Compartimentale				Giurisdizione Compartimentale				Annotazioni
		Comp.	Prog.va Iniziale (Km)	Prog.va Finale (Km)	Estesa (Km)	Suddivisione in tratti dal Km	al Km	Coeff. Kl		
117 BIS	CENTRALE SICULA	CT	73.240	91.830	18.590	73.240	89.000	2.2	DM 14/06/1965	
						89.000	91.830	3	DM 14/06/1965	
117 TER	DI NICOSIA	PA	0.000	6.300	6.300	0.000	6.300	3	nota Dir. Reg. PALERMO CPA-0056606-P 27-09-2011	
118	CORLEONESE AGRIGENTINA	PA	0.000	151.391	151.391	0.000	143.000	1.8	DM 14/06/1965	
						143.000	151.391	2.5	DM 14/06/1965	
119	DI GIBELLINA	PA	1.000	53.750	52.750	1.000	3.000	1.2	DM 14/06/1965	
						3.000	47.500	1.8	DM 14/06/1965	
						47.500	53.750	2.8	DM 14/06/1965	
119 DIR	ASSE DEL BELICE	PA	0.000	6.000	6.000	0.000	6.000	1.5	nota Dir. Reg. PALERMO 49685 05-12-2005	
120	DELL'ETNA E DELLE MADONIE	PA	0.000	156.500	156.500	0.000	77.400	1.8	DM 14/06/1965	
						77.400	102.120	2.2	nota Comp.to PALERMO 8449 12-10-2000	
						102.120	156.500	1.8	DM 14/06/1965	
120	DELL'ETNA E DELLE MADONIE	CT	156.500	215.627	59.127	156.500	211.000	1.8	DM 14/06/1965	
						211.000	213.800	2	nota Sez. CATANIA 22013 16-12-2005	
						213.800	215.627	1.8	DM 14/06/1965	
120 RACC	DI TRE MONZELLI	PA	0.000	1.600	1.600	0.000	1.600	3	nota Dir. Reg. PALERMO CPA-0056606-P 27-09-2011	
121	CATANESE	CT	7.330	83.736	76.406	7.330	27.200	3	nota Sez. CATANIA 22013 16-12-2005	
						27.200	41.000	2.5	DM 14/06/1965	
						41.000	83.736	2.5	nota Sez. CATANIA 22013 16-12-2005	
121	CATANESE	PA	83.736	252.900	169.164	83.736	103.900	2.5	DM 14/06/1965	
						103.900	234.600	1.8	DM 14/06/1965	
						234.600	252.900	2.5	DM 14/06/1965	
122	AGRIGENTINA	PA	0.000	87.981	87.981	0.000	3.000	2.5	DM 14/06/1965	
						3.000	61.700	1.8	DM 14/06/1965	
						61.700	71.800	2.5	DM 14/06/1965	
						71.800	87.981	2	DM 14/06/1965	
122 BIS	AGRIGENTINA	PA	5.435	15.335	9.900	5.435	15.335	1.8	DM 14/06/1965	
122 TER	TANGENZIALE EST DI CANICATTI	PA	0.000	5.200	5.200	0.000	5.200	1.8	nota Dir. Reg. PALERMO 46925 21-11-2005	
123	DI LICATA	PA	2.060	37.090	35.030	2.060	37.090	1.8	DM 14/06/1965	
124	SIRACUSANA	CT	0.000	119.690	119.690	0.000	12.600	1.8	DM 14/06/1965	
						12.600	21.300	2.5	DM 14/06/1965	



21.300	33.300	2	DM 14/06/1965
33.300	116.690	2.2	nota Sez. CATANIA 22013 16-12-2005
116.690	118.000	2.7	nota Sez. CATANIA 22013 16-12-2005
118.000	119.690	0	T.I. SIRACUSA (10.10.2007)




Strade Statali		Giurisdizione Compartimentale				Giurisdizione Compartimentale				Annotazioni		
Numero	Denominazione	Comp.	Prog.va Iniziale		Prog.va Finale	Estesa (Km)	Suddivisione in tratti		Coeff.	Km		
			(Km)	(Km)			dal Km	al Km				
125	ORIENTALE SARDA	CA	86.870	106.000	106.000	19.130	86.870	100.400	1.8	100.400	1.8	nota Comp.to CAGLIARI CCA-0032590-P 01-09-2009 nota Comp.to CAGLIARI CCA-0032590-P 01-09-2009
125	ORIENTALE SARDA	CA	132.380	223.800	223.800	91.420	132.380	158.000	2	158.000	2	DM 14/06/1965 DM 14/06/1965
125	ORIENTALE SARDA	SS	223.800	354.820	354.820	131.020	223.800	227.000	1.25	227.000	1.25	DM 14/06/1965
125 DIR.	ORIENTALE SARDA	CA	0.000	4.544	4.544	4.544	227.000	313.000	1.5	313.000	1.5	DM 14/06/1965
125 VAR.	ORIENTALE SARDA	CA	0.000	64.530	64.530	64.530	313.000	320.000	2.2	320.000	2.2	DM 14/06/1965
							320.000	354.820	1.8	354.820	1.8	DM 14/06/1965
							0.000	4.544	1.5	4.544	1.5	DM 14/06/1965
							0.000	6.320	3	6.320	3	nota Comp.to CAGLIARI CCA-0029759-P 02-09-2013 nota Comp.to CAGLIARI CCA-0015274-P 14-04-2011
							6.320	14.765	3	14.765	3	nota Comp.to CAGLIARI (ex NSA 232) 46269 05-12-2005
125 VAR.	ORIENTALE SARDA	CA	82.765	102.420	102.420	19.655	82.765	93.555	3	93.555	3	nota Comp.to CAGLIARI (ex NSA 232) 46269 05-12-2005
							93.555	97.140	3	97.140	3	nota Comp.to CAGLIARI CCA-0035827-P 14-09-2011
							97.140	102.420	3	102.420	3	nota Comp.to CAGLIARI CCA-0015274-P 14-04-2011
126	SUD OCCIDENTALE SARDA	CA	0.700	118.845	118.845	118.145	0.700	42.500	2.2	42.500	2.2	DM 14/06/1965
							42.500	112.300	1.5	112.300	1.5	DM 14/06/1965
							112.300	118.845	2.2	118.845	2.2	DM 14/06/1965
126 DIR.	SUD OCCIDENTALE SARDA	CA	2.855	11.600	11.600	8.745	2.855	9.500	2.5	9.500	2.5	DM 20/04/1969
							9.500	11.600	2	11.600	2	nota AC_CAGLIARI CDG-04000050-1 25-07-2018
127	SETTENTRIONALE SARDA	SS	3.600	53.930	53.930	50.330	3.600	53.930	2.2	53.930	2.2	DM 14/06/1965
127	SETTENTRIONALE SARDA	SS	56.120	130.058	130.058	73.938	56.120	121.000	2.2	121.000	2.2	DM 14/06/1965
							121.000	130.058	3	130.058	3	DM 14/06/1965
127 BIS	SETTENTRIONALE SARDA	SS	3.120	48.589	48.589	45.469	3.120	48.589	2.5	48.589	2.5	DM 14/06/1965
128	CENTRALE SARDA	CA	0.000	164.494	164.494	164.494	0.000	16.700	1.8	16.700	1.8	DM 14/06/1965
							16.700	26.700	2.5	26.700	2.5	nota Comp.to CAGLIARI CCA-0028720-P 28-07-2016
							26.700	164.494	1.8	164.494	1.8	DM 14/06/1965
128 BIS	CENTRALE SARDA	SS	0.000	86.500	86.500	86.500	0.000	86.500	1.8	86.500	1.8	DM 14/06/1965
129	TRASVERSALE SARDA	CA	0.000	92.430	92.430	92.430	0.000	39.000	1.8	39.000	1.8	DM 14/06/1965




129 BIS	TRASVERSALE SARDA	CA	0.000	31.005	31.005	0.000	92.430	2.2	DM 14/06/1965
130	IGLESIENTE	CA	3.370	52.830	56.200	3.370	17.000	3.5	DM 14/06/1965
						17.000	40.000	2	DM 14/06/1965
						40.000	50.080	2.5	DM 14/06/1965
						50.080	56.200	2.2	nota Comp.to CAGLIARI CCA-0030119-P 19-08-2008




Strade Statali		Giurisdizione Compartimentale				Giurisdizione Compartimentale		Annotazioni	
		Comp.	Prog.va Iniziale (Km)	Prog.va Finale (Km)	Estesa (Km)	Suddivisione in tratti	Coef.		
Numero	Denominazione					dal Km	al Km	Kl	
130 DIR.	IGLESIENTE	CA	1.422	11.800	10.378	1.422	11.800	3	DM 14/06/1965
131	CARLO FELICE	CA	5.500	142.500	137.000	5.500	23.500	4	nota Comp.to CAGLIARI CCA-0028720-P 28-07-2016
						23.500	32.200	2,2	DM 14/06/1965
						32.200	108.300	3,5	nota Comp.to CAGLIARI CCA-0028720-P 28-07-2016
						108.300	142.500	2,5	nota Comp.to CAGLIARI CCA-0028720-P 28-07-2016
131	CARLO FELICE	SS	142.500	229.843	87.343	142.500	192.700	2,5	
						192.700	210.050	3	nota Comp.to CAGLIARI CCA-0028720-P 28-07-2016
						210.050	229.843	3,5	nota Comp.to CAGLIARI (ex NSA 288) CCA-0028720-P 28-07-2016
131 BIS	CARLO FELICE	SS	0.000	37.018	37.018	0.000	37.018	1,8	DM 14/06/1965
131 DIR.	CARLO FELICE	CA	2.280	5.795	3.515	2.280	5.795	4,5	nota Comp.to CAGLIARI CCA-0028720-P 28-07-2016
131 DIR./CENTR.	NUORESE	CA	0.000	50.150	50.150	0.000	50.150	3	DM 03/08/1979
131 DIR./CENTR.	NUORESE	SS	50.150	144.000	93.850	50.150	60.000	3	DM 03/08/1979
						60.000	107.000	2,2	DM 03/08/1979
						107.000	122.500	3	nota Comp.to CAGLIARI 8279 12-03-2004
						122.500	129.950	3	nota Comp.to CAGLIARI CCA-0030119-P 19-08-2008
						129.950	144.000	3	nota Comp.to CAGLIARI 8279 12-03-2004
131 RACC.	RACCORDO DI NUORO	CA	0.000	1.900	1.900	0.000	1.900	3	nota AC_CAGLIARI CDG-0400050-I 25-07-2018
132	DI OZIERI	SS	2.376	38.972	36.596	2.376	38.972	1,8	DM 14/06/1965 CDG-0400050-I 25-07-2018
133	DI PALAU	SS	0.659	48.002	47.343	0.659	48.002	1,5	DM 14/06/1965
133 BIS	DI PALAU	SS	0.000	17.434	17.434	0.000	17.434	1,25	DM 14/06/1965
134	DI CASTELSARDO	SS	0.000	24.908	24.908	0.000	24.908	1,5	DM 14/06/1965
145	SORRENTINA	NA	1.600	10.900	9.300	1.600	10.900	4	DM 14/06/1965
145	SORRENTINA	NA	17.700	42.040	24.340	17.700	42.040	4	DM 14/06/1965
145 VAR	GALLERIA S. MARIA DI POZZANO	NA	0.000	5.100	5.100	0.000	5.100	3	nota Comp.to NAPOLI CNA-0035114-P 05-08-2015
150	DELLA VALLE DEL VOMANO	AQ	0.000	37.470	37.470	0.000	37.470	3	nota Comp.to L'AQUILA CAG-0022121-P 03-09-2009
153	DELLA VALLE DEL TIRINO	AQ	0.000	23.800	23.800	0.000	23.800	3	nota Comp.to L'AQUILA CAG-0022460-P 31-07-2008
158	DELLA VALLE DEL VOLTURNO	AQ	0.000	7.228	7.228	0.000	7.228	1	nota Comp.to L'AQUILA CAG-0022460-P 31-07-2008
158	DELLA VALLE DEL VOLTURNO	CB	7.228	40.550	33.322	7.228	40.550	2,5	DM 14/06/1965
163	AMALFITANA	NA	0.000	50.365	50.365	0.000	50.365	4	DM 14/06/1965
166	DEGLI ALBURNI	NA	0.000	67.250	67.250	0.000	67.250	2,5	DM 14/06/1965
169	DI GENZANO	PZ	0.000	28.890	28.890	0.000	28.890	2,2	DM 14/06/1965




170 DIR/A	DI CASTEL DEL MONTE	BA	0.000	26.964	26.964	0.000	21.000	21.000	3	nota Comp. lo BARI 21789 28-07-2000
172	DEI TRULLI	BA	1.012	74.300	73.288	1.012	21.000	21.562	4	nota Comp. lo BARI 21789 28-07-2000
									3	DM 14/06/1965




Strade Statali		Giurisdizione Compartimentale				Giurisdizione Compartimentale		Annotazioni
		Comp.	Prog.va Iniziale (Km)	Prog.va Finale (Km)	Estesa (Km)	Suddivisione in tratti	Coeff.	
Numero	Denominazione	BA	1.012	74.300	73.288	dal Km	al Km	Kl
172	DEI TRULLI	BA	1.012	74.300	73.288	21.562	43.115	2,5
						43.115	60.000	3
						60.000	74.300	3,5
172 DIR.	DEI TRULLI	BA	0.000	12.000	12.000	0.000	10.615	3
						10.615	12.000	2,5
177	SILANA DI ROSSANO	CZ	0.000	59.735	59.735	0.000	44.000	2,5
						44.000	59.735	1,8
179	DEL LAGO AMPOLLINO	CZ	0.000	5.790	5.790	0.000	5.790	2,5
179 DIR.	DEL LAGO AMPOLLINO	CZ	0.000	27.460	27.460	0.000	27.460	2,3
182	DELLE SERRE CALABRE	CZ	0.000	5.318	5.318	0.000	3.150	2,5
						3.150	5.318	2
182	DELLE SERRE CALABRE	CZ	10.550	48.409	37.859	10.550	48.409	2
182	DELLE SERRE CALABRE	CZ	60.380	91.720	31.340	60.380	88.900	2
						88.900	91.720	2,5
185	DI SELLA MANDRAZZI	CT	0.000	68.550	68.550	0.000	68.550	2,5
186	DI MONREALE	PA	4.500	29.200	24.700	4.500	29.200	2,5
187	DI CASTELLAMMARE DEL GOLFO	PA	5.108	64.172	59.064	5.108	5.400	2,5
						5.400	64.172	1,8
188	CENTRO OCCIDENTALE SICULA	PA	5.750	140.800	135.050	5.750	140.800	1,8
188	CENTRO OCCIDENTALE SICULA	PA	141.600	159.600	18.000	141.600	159.600	1,8
188 DIR./A	CENTRO OCCIDENTALE SICULA	PA	0.000	10.587	10.587	0.000	10.587	1,5
188 DIR./C	CENTRO OCCIDENTALE SICULA	PA	0.000	22.250	22.250	0.000	22.250	1,8
189	DELLA VALLE DEL PLATANI	PA	0.000	65.780	65.780	0.000	34.000	1,8
						34.000	65.780	2,5
190	DELLE SOLFARE	PA	1.040	66.525	66.485	1.040	66.525	2,2
191	DI PIETRAPERZIA	PA	19.500	50.780	31.280	19.500	50.780	1,8
192	DELLA VALLE DEL DITTAINO	CT	0.000	84.550	84.550	0.000	81.300	2
						81.300	84.550	2,5
193	DI AUGUSTA	CT	0.000	5.250	5.250	0.000	5.250	2,5




194	RAGUSANA	CT	0.300	96.850	96.550	0.300	32.000	2.7	nota Sez. CATANIA 22013 16-12-2005
						32.000	64.340	2	nota Sez. CATANIA 22013 16-12-2005
						64.340	96.850	2.7	nota Sez. CATANIA 22013 16-12-2005
194	RAGUSANA	CT	97.700	113.700	16.000	97.700	113.700	3	nota Dir. Reg. PALERMO CPA-0056606-P 27-09-2011
195	SULCITANA	CA	0.637	98.590	97.953	0.637	3.000	3	DM 14/06/1965
						3.000	5.100	1.8	DM 14/06/1965




Strade Statali		Giurisdizione Compartimentale				Giurisdizione Compartimentale				Annotazioni
		Comp.	Prog.va Iniziale (Km)	Prog.va Finale (Km)	Estesa (Km)	dal Km	al Km	Coef. Kl		
195	SULCITANA	CA	0.637	98.590	97.953	5.100	43.350	2.5	DM 14/06/1965	
195 RACC.	VIA S. PAOLO	CA	0.000	4.827	4.827	0.000	97.463	1.8	DM 14/06/1965	
196	DI VILLACIDRO	CA	0.300	42.896	42.596	0.300	42.896	1.8	DM 14/06/1965	
196 DIR.	DI VILLACIDRO	CA	0.000	12.446	12.446	0.000	12.446	1.25	DM 14/06/1965	
197	DI SAN GAVINO E DEL FLUMINI	CA	1.335	22.950	21.615	1.335	22.950	1.5	DM 14/06/1965	
197	DI SAN GAVINO E DEL FLUMINI	CA	24.165	59.466	35.301	24.165	59.466	1.5	DM 14/06/1965	
198	DI SEUI E LANUSEI	CA	0.000	110.345	110.345	0.000	110.345	1.25	DM 14/06/1965	
199	DI MONTI	SS	0.000	16.700	16.700	0.000	16.700	1.25	DM 14/06/1965	
200	DELL'ANGLONA	SS	2.700	31.547	28.847	2.700	31.547	1.8	DM 14/06/1965	
202	TRIESTINA	TS	0.000	14.640	14.640	0.000	14.640	4	DM 14/06/1965	
202 DIR.	TRIESTINA	TS	4.000	7.450	3.450	4.000	7.450	4	DM 14/06/1965	
205	AMERINA	PG	45.800	52.100	6.300	45.800	52.100	2.9	DM 14/06/1965	
212	DELLA VAL FORTORE	NA	0.000	5.700	5.700	0.000	5.700	2	DM 14/06/1965	
212	DELLA VAL FORTORE	NA	26.484	49.670	23.186	26.484	49.670	2	DM 14/06/1965	
212	DELLA VAL FORTORE	CB	49.670	66.800	17.130	49.670	66.800	2	DM 14/06/1965	
212	DELLA VAL FORTORE	CB	80.100	104.000	23.900	80.100	104.000	1.2	DM 14/06/1965	
212 VAR.	VARIANTE DI PIETRELCINA	NA	5.700	21.274	15.574	5.700	9.900	3	DM 14/06/1965	
219	DI GUBBIO E PIAN D'ASSINO	PG	5.800	44.920	39.120	5.800	44.920	3.7	DM 14/06/1965	
223	DI PAGANICO	FI	0.000	72.330	72.330	0.000	72.330	4.5	DM 14/06/1965	
231	DI S.VITTORIA	TO	0.000	6.503	6.503	0.000	6.503	4	DM 14/06/1965	
231	DI S.VITTORIA	TO	9.815	82.560	72.745	9.815	82.560	4	DM 14/06/1965	
233	VARESINA	MI	53.850	72.116	18.266	53.850	72.116	3	DM 14/06/1965	
260	PIGENTE	AQ	0.000	29.462	29.462	0.000	29.462	2.5	DM 14/06/1965	
268	DEL VESUVIO	NA	0.000	27.200	27.200	0.000	19.854	4	DM 14/06/1965	
268 RACC.	DEL VESUVIO	NA	0.000	1.710	1.710	0.000	25.600	3.5	DM 14/06/1965	
272	DI S.GIOVANNI ROTONDO	BA	0.500	56.600	56.100	0.500	32.120	3	DM 14/06/1965	




274	SALENTINA MERIDIONALE	BA	0.000	42.000	42.000	32.120	56.600	2.5	DM 14/06/1965
						0.000	3.000	3	DM 14/06/1965
						3.000	42.000	2.5	DM 14/06/1965




Strade Statali		Giurisdizione Compartimentale				Giurisdizione Compartimentale				Annotazioni	
Numero	Denominazione	Comp.	Prog.va Iniziale		Estesa (Km)	Suddivisione in tratti		Coef. Kl			
			(Km)	Prog.va Finale (Km)		dal Km	al Km				
275	DI S.MARIA DI LEUCA	BA	0.000	38.700	38.700	0.000	38.700	3			nota Comp.to BARI CBA-0030712-P 26-08-2010
276	DELL'ALTO AGRI	PZ	0.000	1.000	1.000	0.000	1.000	3			nota Comp.to POTENZA 22439 16-12-2005
280	DEI DUE MARI	CZ	0.000	31.100	31.100	0.000	31.100	4			DM 14/06/1965 nota Comp.to di CATANZARO CCZ-0024144-P 02-09-2016
280 DIR	DI GERMANETO	CZ	0.000	5.740	5.740	0.000	5.740	4			nota Comp.to di CATANZARO CCZ-0024144-P 02-09-2016
283	DELLE TERME LUIGIANE	CZ	0.000	27.385	27.385	0.000	2.294	2.5			DM 14/06/1965
283	DELLE TERME LUIGIANE	CZ	31.769	51.206	19.437	31.769	51.206	3			nota Comp.to CATANZARO 19008 27-10-2005
283 VAR	DELLA STAZIONE DI SAN MARCO ROGGIANO	CZ	0.000	6.140	6.140	0.000	6.140	3.5			nota Comp.to CATANZARO CCZ-0026889-P 22-09-2008
284	OCCIDENTALE ETNEA	CT	0.000	44.524	44.524	0.000	44.524	2.4			nota Sez. CATANIA 22013 16-12-2005
285	DI CACCAMO	PA	1.300	32.440	31.140	1.300	32.440	1.8			DM 14/06/1965
286	DI CASTELBUONO	PA	0.000	42.380	42.380	0.000	42.380	1.8			DM 14/06/1965
287	DI NOTO	CT	0.000	24.085	24.085	0.000	24.085	2.2			nota Sez. CATANIA 22013 16-12-2005
288	DI AIDONE	CT	0.000	51.900	51.900	0.000	51.900	1.8			DM 14/06/1965
289	DI CESARO'	CT	0.000	52.530	52.530	0.000	52.530	1.8			DM 14/06/1965
290	DI ALIMENA	PA	0.000	47.520	47.520	0.000	47.520	1.8			DM 14/06/1965
291	DELLA NURRA	SS	14.800	33.787	18.987	14.800	33.787	2.5			nota Comp.to CAGLIARI CCA-0044395-P 11-12-2013
291 DIR	DEL CALICH	SS	0.000	4.018	4.018	0.000	4.018	3			nota Comp.to CAGLIARI (ex NSA85) 46289 05-12-2005
291 VAR	DELLA NURRA	SS	1.247	25.000	23.753	1.247	25.000	4			nota Comp.to CAGLIARI CCA-0044395-P 11-12-2013
291 VAR/A	DELLA NURRA	SS	0.000	1.642	1.642	0.000	1.642	3			nota Comp.to CAGLIARI CCA-0044395-P 11-12-2013
292	NORD OCCIDENTALE SARDA	SS	1.200	72.000	70.800	1.200	3.000	2.2			DM 14/06/1965
						3.000	69.000	1.5			DM 14/06/1965
292	NORD OCCIDENTALE SARDA	CA	72.000	132.598	60.598	72.000	75.540	1.8			DM 14/06/1965
						75.540	132.598	1.5			DM 14/06/1965
292 DIR.	NORD OCCIDENTALE SARDA	SS	0.000	12.640	12.640	0.000	12.640	1.5			DM 14/06/1965
293	DI GIBA	CA	0.000	66.772	66.772	0.000	66.772	1.8			DM 14/06/1965 nota Comp.to CAGLIARI 01597 20-01-2004
295	DI ARITZO	CA	0.000	31.066	31.066	0.000	31.066	1.8			DM 14/06/1965
301	DEL FOSCAGNO	MI	0.000	36.939	36.939	0.000	36.939	2.5			DM 14/06/1965
303	DEL FORMICOSO	NA	0.000	20.084	20.084	0.000	20.084	2.5			nota Comp.to NAPOLI CNA-0032845-P 10-08-2010
309	ROMEA	BO	0.000	55.730	55.730	0.000	55.730	4			DM 14/06/1965




309	ROMEA	VE	55.730	126.770	71.040	55.730	126.770	4,5	nota Comp.to VENEZIA 702 12-05-2005
309 DIR.	ROMEA	BO	0.000	5.200	5.200	0.000	5.200	4,5	DM 14/06/1965
318	DIVALFABBRICA	PG	0.000	5.354	5.354	0.000	5.354	3,7	nota Comp.to PERUGIA CPG-0018444P 28-08-2009
318	DIVALFABBRICA	PG	27.492	42.170	14.678	27.492	42.170	3,7	nota Comp.to PERUGIA CPG-0018444P 28-08-2009




Strade Statali		Giurisdizione Compartimentale					Annotazioni		
		Giurisdizione Compartimentale							
		Comp.	Prog.va Iniziale (Km)	Prog.va Finale (Km)	Estesa (Km)	Coef. Kl			
Numero	Denominazione								
318 VAR	DI VALFABBRICA	PG	0,000	15,268	15,268	0,000	10,730	4	nota Comp.to PERUGIA CPG-0015207-P 19-09-2016
						10,730	14,360	3,6	nota Comp.to PERUGIA CPG-0015207-P 19-09-2016
						14,360	15,268	4	nota Comp.to PERUGIA CPG-0015207-P 19-09-2016
318 dir	DI VALFABBRICA	PG	0,000	2,056	2,056	0,000	2,056	1,3	nota Comp.to PERUGIA CPG-0018444-P 28-08-2009
330	DI BUONVIAGGIO	FI	7,695	10,680	2,985	7,695	10,680	3	
335	DI BARDONECCHIA	TO	0,000	12,485	12,485	0,000	12,485	3	nota Comp.to TORINO 9228 20-04-2005
335 DIR.	DI BARDONECCHIA	TO	0,000	2,800	2,800	0,000	2,800	4	nota Comp.to TORINO 9228 20-04-2005
336	DELL'AEROPORTO DELLA MALPENSA	MI	0,000	21,710	21,710	0,000	14,370	5	nota Comp.to MILANO CMI-0036582-P 24-07-2008
						14,370	18,400	3	DM 14/06/1965
						18,400	21,710	3	nota Comp.to MILANO CMI-0036582-P 24-07-2008
336	DELL'AEROPORTO DELLA MALPENSA	TO	21,710	26,634	4,924	21,710	26,634	4	nota Comp.to TORINO 9228 20-04-2005
336 DIR	DIRAMAZIONE PER AEROPORTO DELLA MALPENSA	MI	0,000	28,000	28,000	0,000	28,000	5	nota Comp.to MILANO CMI-0036582-P 24-07-2008
336 DIR/A	DELL'AEROPORTO DELLA MALPENSA	MI	0,000	2,200	2,200	0,000	2,200	5	nota Cmp.to MILANO CMI-0031719-P 25-07-2012
337	DELLA VAL VIGEZZO	TO	2,460	29,680	27,220	2,460	29,680	3	nota Comp.to TORINO 9228 20-04-2005
340	REGINA	MI	2,100	52,577	50,477	2,100	31,420	4,5	DM 14/06/1965
						31,420	52,577	3	DM 14/06/1965
340 DIR.	REGINA	MI	0,000	29,258	29,258	0,000	29,258	4	DM 14/06/1965
341	GALLARATESE	TO	4,470	11,060	6,590	4,470	11,060	3	DM 14/06/1965
341	GALLARATESE	MI	11,060	30,000	18,940	11,060	24,000	3	DM 14/06/1965
						24,000	30,000	5	DM 14/06/1965
342	BRIANTEA	MI	62,140	79,660	17,520	62,140	79,660	4,5	DM 14/06/1965
344	DI PORTO CERESIO	MI	2,918	4,680	1,762	2,918	4,680	4	DM 14/06/1965
344	DI PORTO CERESIO	MI	7,650	12,862	5,212	7,650	12,862	4	DM 14/06/1965
344 VAR	VARIANTE DI ARCISATE E BISUSCHIO	MI	3,000	7,650	4,650	3,000	7,650	3	nota Comp.to MILANO CMI-0027501-P 21-09-2016
372	TELESINA	NA	0,000	71,140	71,140	0,000	71,140	4	nota Comp.to NAPOLI CNA-0032845-P 10-08-2010
379	EGNAZIA E DELLE TERME DI TORRE CANNE	BA	0,000	51,020	51,020	0,000	51,020	4	nota Comp.to BARI 21789 28-07-2000
385	DIPALAGONIA	CT	0,000	55,150	55,150	0,000	55,150	2	DM 14/06/1965
386	DI RIBERA	PA	0,000	40,620	40,620	0,000	40,620	1,5	DM 14/06/1965
387	DEL GERREI	CA	0,000	89,960	89,960	0,000	8,000	2,5	DM 14/06/1965
						8,000	89,960	1,5	DM 14/06/1965
388	DEL TIRSO E DEL MANDROLISAI	CA	4,237	62,666	58,429	4,237	4,500	2,2	DM 14/06/1965



389	DI BUDDUSO' E DEL CORREBOI	SS	0.000	96.955	96.955	0.000	4.500	62.666	1.5	DM 14/06/1965
389	DI BUDDUSO' E DEL CORREBOI	CA	171.200	179.200	8.000	171.200	171.200	179.200	1.25	DM 14/06/1965
389 DIR/A	DI BUDDUSO' E DEL CORREBOI	SS	0.000	10.844	10.844	0.000	0.000	10.844	1.25	DM 14/06/1965




Strade Statali		Giurisdizione Compartimentale				Giurisdizione Compartimentale				Annotazioni
		Giurisdizione Compartimentale		Giurisdizione Compartimentale		Giurisdizione Compartimentale		Giurisdizione Compartimentale		
		Comp.	Prog.va Iniziale (Km)	Prog.va Finale (Km)	Estesa (Km)	dal Km	al Km	Coeff.	Kl	
Numero	Denominazione	CA	0.000	6.674	6.674	0.000	6.674	1.25	DM 14/06/1965	
389 DIR./B	DI BUDDUSO' E DEL CORREBOI	CA	122.100	132.400	10.300	122.100	132.400	1.25	nota Comp.to CAGLIARI CCA-0032722-P 09-08-2010	
389 VAR.	NUORO - LANUSEI	CA	0.360	51.000	50.640	0.360	51.000	3	nota Comp.to CAGLIARI (ex NSA 318) CCA-0030119-P 19-08-2008	
390	DI BARI SARDO	CA	0.000	14.874	14.874	0.000	14.874	1.25	DM 14/06/1965	
391	DI ELMAS	CA	0.000	0.757	0.757	0.000	0.757	3	DM 14/06/1965	
392	DEL LAGO DEL COGHINAS	SS	1.882	32.432	30.550	1.882	32.432	1.5	DM 14/06/1965	
394	DEL VERBANO ORIENTALE	MI	3.450	50.516	47.066	3.450	20.800	4.5	DM 14/06/1965	
398	VIA VAL DI CORNIA	FI	36.300	44.400	8.100	36.300	44.400	4.5	nota Comp.to FIRENZE 8164 28-04-2005	
400	DI CASTELVETERE	NA	29.400	36.190	6.790	29.400	36.190	2.5	DM 14/06/1965	
401	DELL'ALTO OFANTO E DEL VULTURE	PZ	14.700	36.770	22.070	14.700	36.770	2	DM 14/06/1965	
401	DELL'ALTO OFANTO E DEL VULTURE	NA	36.770	37.250	0.480	36.770	37.250	2	nota Comp.to NAPOLI 43690 31-10-2000	
401 DIR.	DELL'ALTO OFANTO E DEL VULTURE	PZ	0.000	21.500	21.500	0.000	21.500	3	nota Comp.to POTENZA 16080 25-08-2004	
407	BASENTANA	PZ	0.000	100.920	100.920	0.000	100.920	4	DM 14/06/1965	
410	DI NARO	PA	0.000	27.110	27.110	0.000	27.110	1.5	DM 14/06/1965	
410 DIR.	DI NARO	PA	0.156	9.150	8.994	0.156	9.150	1.8	nota D.R. PALERMO 46925 21-11-2005	
417	DI CALTAGIRONE	CT	0.000	70.100	70.100	0.000	70.100	3	nota Sez. CATANIA 11639 31-08-2000	
425	DI S'ANGELO DEI LOMBARDI	NA	0.000	8.325	8.325	0.000	8.325	2.5	nota Comp.to NAPOLI CNA-0036709-P 16-09-2014	
427	DELLA GALLURA CENTRALE	SS	0.000	34.870	34.870	0.000	34.870	1.25	DM 14/06/1965	
434	TRANSPOLESANA	VE	2.500	82.870	80.370	2.500	82.870	4.5	nota Comp.to VENEZIA 702 02-07-2003	
442	DI LACONI E DI URAS	CA	2.251	46.488	44.237	2.251	46.488	1.5	DM 20/04/1969	
448	DI BASCHI	PG	0.000	25.440	25.440	0.000	25.440	2.1	nota Comp.to PERUGIA CPG-0018444-P 28-08-2009	
466	DI SIBIOLA	CA	0.000	10.523	10.523	0.000	10.523	2	nota Comp.to CAGLIARI CCA-0030119-P 19-08-2008	
481	DELLA VALLE DEL FERRO	PZ	0.000	14.300	14.300	0.000	14.300	2	nota Comp.to POTENZA 22439 16-12-2005	
481	DELLA VALLE DEL FERRO	CZ	14.300	43.675	29.375	14.300	43.675	1.2	DM 22/11/1966	
490	DEL COLLE DEL MELOGNO	TO	0.000	1.481	1.481	0.000	1.481	3	DM 20/04/1969	
494	VIGEVANESE	MI	0.000	15.263	15.263	0.000	15.263	5	DM 20/04/1969	
514	DI CHIARAMONTE	CT	0.000	40.350	40.350	0.000	40.350	3	nota Sez. CATANIA 11639 31-08-2000	
516	PIOVESE	VE	4.690	26.493	21.803	4.690	16.000	3	DM 20/04/1969	
						16.000	17.888	0	Centro Abitato Consegnato Piove di Sacco	
						17.888	26.493	3	DM 20/04/1969	




516 DIR	DEIVIVAI	VE	0.000	5.680	5.680	0.000	5.680	4	nota Comp.to VENEZIA CVE-0028585-P 30-07-2009
517 DIR	DI TORRE ORSAIA	NA	0.000	6.460	6.460	0.000	6.460	3	nota Comp.to NAPOLI CNA-0036709-P 16-09-2014
517 VAR	BUSSENTINA	NA	0.000	35.010	35.010	0.000	35.010	3	nota Comp.to NAPOLI CNA-0035554-P 06-09-2012
526	DELL'ESTICINO	MI	0.000	33.100	33.100	0.000	6.800	4	DM 20/04/1969




Strade Statali		Giurisdizione Compartimentale				Giurisdizione Compartimentale		Annotazioni	
		Comp.	Prog.va Iniziale (Km)	Prog.va Finale (Km)	Estesa (Km)	Suddivisione in tratti dal Km	al Km		Coeff. Kl
526	DELL'ESTICINO	MI	0.000	33.100	33.100	6.800	33.000	2.5	DM 20/04/1969
						33.000	33.100	4	DM 20/04/1969
531	DI CROPALATI	CZ	0.000	15.560	15.560	0.000	15.560	2	DM 20/04/1969
534	DI CAMMARATA E DEGLI STOMBI	CZ	0.000	21.320	21.320	0.000	8.100	3	nota Comp.to CATANZARO 2010 CCZ-0027040-P 08-07-
						8.100	17.835	2.5	DM 20/04/1969
						17.835	21.320	3.5	nota Comp.to CATANZARO 19008 27-10-2005
537	DI GHILARZA	CA	0.000	9.500	9.500	0.000	9.500	2.5	DM 20/04/1969
547	DI GUASILA	CA	0.000	26.300	26.300	0.000	26.300	1.5	DM 20/04/1969
554	CAGLIARITANA	CA	0.000	29.142	29.142	0.000	10.937	4	nota Comp.to CAGLIARI CCA-0029759-P 02-09-2013
						10.937	18.259	1.8	nota Comp.to CAGLIARI CCA-0029759-P 02-09-2013
						18.259	29.142	4	nota Comp.to CAGLIARI CCA-0029759-P 02-09-2013
557	DI CAMPOBELLO DI LICATA	PA	0.972	13.600	12.628	0.972	13.600	1.8	nota D.R. PALERMO 46825 21-11-2005
560	DI MARCATOBIANCO	PA	0.000	10.050	10.050	0.000	10.050	1.8	DM 20/04/1969
561	PERGUSINA	PA	1.474	10.500	9.026	1.474	10.500	2.2	DM 20/04/1969
575	DI TROINA	CT	0.000	32.700	32.700	0.000	32.700	2	nota Sez. CATANIA 22013 16-12-2005
576	DI FURIORE	PA	0.000	14.852	14.852	0.000	14.852	1.8	DM 20/04/1969
585	FONDO VALLE DEL NOCE	PZ	0.000	32.000	32.000	0.000	32.000	2.8	DM 30/10/1970
585 DIR.	DI LAURIA	PZ	0.000	3.140	3.140	0.000	3.140	3	nota Comp.to POTENZA CDG-0332393-1 27-06-2017
591 BIS	CREMASCA	MI	2.200	5.000	2.800	2.200	5.000	5	nota Comp.to MILANO CMI-0029303-P 03-09-2015
597	DI LOGUDORO	SS	0.000	6.190	6.190	0.000	6.190	2	DM 16/04/1973
597	DI LOGUDORO	SS	6.631	66.365	59.734	6.631	66.365	2	DM 16/04/1973
598	DI LOGUDORO	SS	66.750	71.937	5.187	66.750	71.937	2	nota AC_CAGLIARI CDG_0400050-1 25-07-2018
598	DI FONDO VALLE D'AGRI	PZ	0.300	123.450	123.150	0.300	123.450	4	nota Comp.to POTENZA 16080 25-08-2004
613	BRINDISI - LECCE	BA	0.000	34.099	34.099	0.000	34.099	4	nota Comp.to BARI CBA-0030712-P 26-06-2010
616	DI PEDIVIGLIANO	CZ	0.000	17.000	17.000	0.000	17.000	2.5	nota Uff. Spec. COSENZA 28568 27-07-2005
616 DIR	DI PEDIVIGLIANO	CZ	0.000	3.049	3.049	0.000	3.049	2.2	nota Comp.to CATANZARO 19008 27-10-2005
624	PALERMO - SCIACCA	PA	0.000	82.571	82.571	0.000	34.800	2	DM 28/12/1990
						34.800	82.571	2	DM 28/12/1990
626	DELLA VALLE DEL SALSO	PA	0.000	58.700	58.700	0.000	45.000	2	DM 28/12/1990
						45.000	58.700	3	nota Dir. Reg. PALERMO CPA-0056606-P 27-09-2011
626 DIR	LICATA - BRAEMI	PA	0.000	27.800	27.800	0.000	27.800	2	nota U.S. PALERMO 3290 17-03-2000



629	DEL LAGO DI MONATE	MI	0,000	19.100	19.100	0,000	19.100	3,5	DM 16/04/1973
640	STRADA DEGLI SCRITTORI (GIA' DI PORTO EMPEDOCLE)	PA	0,550	74.500	73.950	0,550	3.068	3,5	nota Dir. Reg. PALERMO 46925 21-11-2005
						3,068	6.637	3,5	nota Dir. Reg. PALERMO CPA-0054536-P 08-09-2015
						6,637	65.340	3,5	nota Dir. Reg. PALERMO 46925 21-11-2005




Strade Statali		Giurisdizione Compartimentale						Giurisdizione Compartimentale		Annotazioni	
		Comp.			Estesa			Suddivisione in tratti			Coeff.
		Prog.va Iniziale (Km)	Prog.va Finale (Km)	(Km)	dal Km	al Km	Kl				
Numero	Denominazione	PA	0.550	74.500	73.950	72.500	65.340	72.500	74.500	2.5	DM 03/08/1979
640	STRADA DEGLI SCRITTORI (GIÀ DI PORTO EMPEDOCLE)	PA	0.550	74.500	73.950	72.500	65.340	72.500	74.500	3	nota Dir. Reg. PALERMO CPA-0056606-P 27-09-2011
640 DIR	RACCORDO DI PIETRAPERZIA	PA	0.000	15.400	15.400	0.000	0.000	14.780	15.400	3	nota Dir. Reg. PALERMO CPA-0056606-P 27-09-2011 nota Dir. Reg. PALERMO CPA-0055925-P 11-09-2014
643	DI POLIZZI	PA	0.000	22.350	22.350	0.000	0.000	22.350	22.350	2	DM 03/08/1979
644	DI RAVANUSA	PA	0.000	3.720	3.720	0.000	0.000	3.720	3.720	1.8	nota D.R. PALERMO 46925 21-11-2005
645	FONDO VALLE DEL TAPPINO	CB	1.070	29.808	28.738	1.070	29.808	29.808	29.808	2	DM 03/08/1979
647	FONDO VALLE DEL BIFERNO	CB	0.000	75.250	75.250	0.000	75.250	75.250	75.250	3	nota Comp.to CAMPOBASSO 5361 31-03-2000
647 DIR/A	FONDO VALLE DEL BIFERNO	CB	0.000	3.900	3.900	0.000	3.900	3.900	3.900	2	nota Comp.to CAMPOBASSO 5361 31-03-2000
647 DIR/B	FONDO VALLE DEL BIFERNO	CB	4.150	12.300	8.150	4.150	12.300	12.300	12.300	3	nota Comp.to CAMPOBASSO CCB-0016500-P 06-09-2012
650	DI FONDO VALLE TRIGNO	CB	0.000	43.350	43.350	0.000	43.350	43.350	43.350	2	DM 28/7/1990
650	DI FONDO VALLE TRIGNO	AQ	43.350	78.400	35.050	43.350	75.650	75.650	78.400	3	nota Comp.to L'AQUILA CAG-0022460-P 31-07-2008 nota Comp.to L'AQUILA CAG-0022121-P 03-08-2009
652	DI FONDO VALLE SANGRO	CB	0.000	13.300	13.300	0.000	13.300	13.300	13.300	2	DM 28/7/1990
652	DI FONDO VALLE SANGRO	AQ	13.300	34.400	21.100	13.300	34.400	34.400	34.400	2.5	nota Comp.to L'AQUILA CAG-0022121-P 03-09-2009
652	DI FONDO VALLE SANGRO	AQ	36.000	82.900	46.900	36.000	82.900	38.100	38.100	2	DM 28/7/1990
653	DELLA VALLE DEL SINNI	PZ	0.045	81.600	81.555	0.045	81.600	81.600	81.600	4	nota Comp.to L'AQUILA CAG-0022460-P 31-07-2008 nota Comp.to POTENZA CPZ-0014073-P 19-07-2012
655	BRADANICA	BA	0.000	39.486	39.486	0.000	34.500	34.500	39.486	4.5	nota Comp.to BARI 21789 28-07-2000 nota Comp.to BARI 21789 28-07-2000
655	BRADANICA	PZ	39.486	122.625	83.139	39.486	122.625	39.486	122.625	4	nota Comp.to POTENZA CDG-0332393-I 27-06-2017
655	BRADANICA	PZ	135.021	143.631	8.610	135.021	143.631	143.631	143.631	4	nota AC BASILICATA CDG-0345079-I 27-06-2018
658	POTENZA - MELFI	PZ	0.000	48.130	48.130	0.000	48.130	48.130	48.130	4	nota Comp.to POTENZA 16080 25-08-2004
659	DI VALLE ANTIGORIO E VAL FORMAZZA	TO	0.900	41.700	40.800	0.900	41.700	41.700	41.700	3	nota Comp.to TORINO 9228 20-04-2005
660	DI ACRÌ	CZ	0.000	43.143	43.143	0.000	43.143	43.143	43.143	2.3	nota Comp.to CATANZARO CCZ-0026960-P 25-08-2015
672	SASSARI - TEMPIO	SS	0.000	40.769	40.769	0.000	34.697	34.697	40.769	2	nota Comp.to CAGLIARI 01597 20-01-2004 nota Comp.to CAGLIARI CCA-0028720-P 28-07-2016
673	TANGENZIALE DI FOGGIA	BA	0.000	30.145	30.145	0.000	14.100	14.100	14.100	3.5	nota Comp.to BARI 09013 13-05-2005




673 dir	TANGENZIALE EST DI FOGGIA	BA	0.900	0.900	0.900	14.100	30.145	3.5	nota Comp.to BARI CBA-0029930-P 09-09-2011
674	TANGENZIALE OVEST DI SIENA	FI	8.300	8.300	8.300	0.000	0.900	2.5	nota Comp.to BARI cba-0030712-p 26-08-2010
675	UMBRO-LAZIALE	PG	30.200	30.200	30.200	0.000	8.300	4.5	nota Comp.to FIRENZE 16551 13-07-2005
						6.050	6.050	2.5	nota Comp.to PERUGIA CPG-0014976-P 26-07-2012
						11.000	11.000	3.5	nota Comp.to PERUGIA CPG-0014976-P 26-07-2012
						11.000	30.200	5	nota Comp.to PERUGIA CPG-0014976-P 26-07-2012




Strade Statali		Giurisdizione Compartimentale				Giurisdizione Compartimentale				Annotazioni	
Numero	Denominazione	Comp.	Prog.va Iniziale (Km)	Prog.va Finale (Km)	Estesa (Km)	Suddivisione in tratti		Coeff.	Km		
						dal Km	al Km				
675	UMBRO-LAZIALE	RM	30.200	78.800	48.600	30.200	78.800	4.3			nota Comp.to di ROMA CRM-0020495-P 20-08-2014
675 BIS	UMBRO - LAZIALE	PG	0.000	2.170	2.170	0.000	2.170	3.1			nota Comp.to PERUGIA CPG-0018444-P 28-08-2009
675 DIR.	UMBRO - LAZIALE	PG	0.000	0.850	0.850	0.000	0.850	1.2			nota Comp.to PERUGIA CPG-0019757-P 17-09-2008
679	AREZZO - BATTIFOLLE	FI	0.000	7.900	7.900	0.000	7.900	4			nota Comp.to FIRENZE CFI-0021174-I 14-09-2016
680	S. ZENO - MONTE S. SAVINO	FI	0.000	14.700	14.700	0.000	14.700	4.5			nota Comp.to FIRENZE 8164 28-04-2005
681	ASSE A TITREZZATO DEL PORTO DI ANCONA	AN	0.000	0.900	0.900	0.000	0.900	4			nota Comp.to ANCONA 5315 09-05-2005
682	JONIO - TIRRENO	CZ	0.000	38.263	38.263	0.000	38.263	2.5			nota Comp.to CATANZARO 19008 27-10-2005
682 DIR	RACCORDO AL PORTO DI GIOIA TAURO	CZ	2.875	3.300	0.425	2.875	3.300	3			nota Comp.to CATANZARO CCZ-0029627-P 15-07-2011
683	LICODIA - EUBEIA - LIBERTINIA	CT	0.000	13.298	13.298	0.000	13.298	2			nota U.S. PALERMO 3290 17-03-2000
683 VAR	VARIANTE DI CALTAGIRONE	CT	3.700	11.400	7.700	3.700	8.375	3			nota Dir. Reg. PALERMO CPA-0049801-P 14-09-2016
684	TANGENZIALE SUD DI L'AQUILA	AQ	0.000	3.589	3.589	0.000	3.589	3.5			nota CT Sicilia CDG-0466547-I 07-09-2019
684 DIR	TANGENZIALE SUD DI L'AQUILA	AQ	0.000	1.902	1.902	0.000	1.902	3.5			nota Comp.to L'AQUILA 8534 21-04-2005
685	DELLE TRE VALLI UMBRE	AN	0.000	7.396	7.396	0.000	7.396	2			nota Comp.to L'AQUILA CAG-0021294-P 08-09-2015
685	DELLE TRE VALLI UMBRE	PG	7.396	70.100	62.704	7.396	63.200	3.1			nota Comp.to ANCONA CAN-0021570-P 26-08-2009
686	DI QUARTO	NA	0.000	3.000	3.000	0.000	3.000	3			nota Comp.to PERUGIA CPG-0016520-P 10-09-2015
687	PEDEMONTANA DELLE MARCHE	AN	0.000	4.871	4.871	0.000	4.871	1.5			nota Comp.to PERUGIA CPG-0018444-P 28-08-2009
688	DI MATTINATA	BA	0.000	9.935	9.935	0.000	9.935	2.5			nota Comp.to NAPOLI 37787 06-12-2005
689	DEL PORTO DI TARANTO	BA	0.000	1.040	1.040	0.000	1.040	3			nota Comp.to ANCONA 5315 09-05-2005
690	AVEZZANO SORA	AQ	0.000	39.350	39.350	0.000	39.350	4.5			nota Comp.to BARI CBA-0030067-P 28-08-2012
691	FONDO VALLE SELE	NA	0.270	31.100	30.830	0.270	31.100	4			nota Comp.to BARI CBA-0030067-P 28-08-2012
692	TANGENZIALE OVEST DI LUCERA	BA	0.000	3.878	3.878	0.000	3.878	2.5			nota Comp.to L'AQUILA CAG-0022460-P 31-07-2008
693	DEI LAGHI DI LESINA E VARANO	BA	0.000	60.400	60.400	0.000	60.400	3.5			nota Comp.to NAPOLI CNA-0036709-P 16-09-2014
694	TANGENZIALE OVEST DI LECCE	BA	0.000	10.344	10.344	0.000	10.344	4			nota Comp.to BARI 09013 13-05-2005
695	TANGENZIALE SUD DI OTRANTO	BA	0.000	2.665	2.665	0.000	2.665	2			nota Comp.to BARI 09013 13-05-2005
696	DEL PARCO REGIONALE SIRENTE - VELINO	AQ	0.000	46.000	46.000	0.000	46.000	2			nota Comp.to BARI 09013 13-05-2005
						18.727	21.200	2			nota Comp.to L'AQUILA CAG-0022460-P 31-07-2008
						21.200	23.900	2			nota AC ABRUZZO CDG-0584287-I 20-11-2017
						23.900	46.000	2			nota Comp.to L'AQUILA CAG-0022121-P 03-09-2009
								2			nota Comp.to L'AQUILA CAG-0022460-P 31-07-2008




696	DEL PARCO REGIONALE SIRENTE - VELINO	AQ	48.380	51.000	2.620	48.380	49.700	3	nota Comp.to L'AQUILA CAG-0022460-P 31-07-2008
						49.700	51.000	3	nota Comp.to L'AQUILA CAG-0022121-P 03-09-2009
696 DIR	VESTINA	AQ	0.000	8.490	8.490	0.000	2.735	1,5	DM 14/06/1965
						2.735	6.700	3	nota Comp.to L'AQUILA CAG-0022460-P 31-07-2008




Strade Statali		Giurisdizione Compartimentale				Giurisdizione Compartimentale				Annotazioni	
Numero	Denominazione	Comp.	Prog.va Iniziale (Km)	Prog.va Finale (Km)	Estesa (Km)	Suddivisione in tratti		Coef.	Km		
						dal Km	al Km				
696 DIR	VESTINA	AQ	0.000	8.490	8.490	6.700	8.490	1.5			DM 14/06/1965
696 DIR/A	VESTINA	AQ	0.000	0.460	0.460	0.000	0.460	3			nota Comp.to L'AQUILA CAG-0022846-P 15-07-2013
697	DELL'AEROPORTO DI BRINDISI	BA	0.000	1.500	1.500	0.000	0.667	3			nota Comp.to BARI 29831 07-12-2005
697	DELL'AEROPORTO DI BRINDISI	BA	1.500	2.167	0.667	1.500	2.167	3			nota Comp.to BARI 29831 07-12-2005
698	DEL PORTO DI CIVITAVECCHIA	RM	0.900	8.100	7.200	0.900	8.100	3.8			nota Comp.to di ROMA CRM-0020495-P 20-08-2014
699	DELL' ABBAZIA DI FOSSANOVA	RM	0.000	20.500	20.500	0.000	20.500	3.5			nota Comp.to ROMA CRM-0017200-P 28-07-2016
700	DELLA REGGIA DI CASERTA	NA	0.000	16.500	16.500	0.000	16.500	5			nota Comp.to NAPOLI CNA-0032845-P 10-08-2010
701	DEL NUCLEO INDUSTRIALE DI RIETI	RM	0.000	2.200	2.200	0.000	2.200	3.5			nota Comp.to ROMA CRM-0019181-P 19-07-2011
702	TANGENZIALE OVEST DI BRA	TO	0.000	7.123	7.123	0.000	5.300	3.5			nota Comp.to TORINO 9228 20-04-2005
703	TANGENZIALE EST DI NOVARA	TO	2.450	18.680	16.230	2.450	18.680	3.5			nota Comp.to TORINO 9228 20-04-2005
704	TANGENZIALE DI MONDOVI'	TO	0.000	9.300	9.300	0.000	9.300	3.5			nota Comp.to TORINO 24084 20-10-2005
705	DI CUNEO	TO	0.000	4.640	4.640	0.000	4.640	3			nota Comp.to TORINO CTO-0030062-P 24-09-2010
705 DIR	DI CUNEO	TO	0.000	0.730	0.730	0.000	0.730	3			nota Comp.to TORINO CTO-0021535-P 01-08-2012
706	TANGENZIALE EST DI ASTI	TO	0.000	6.700	6.700	0.000	6.700	3			nota Comp.to TORINO 9228 20-04-2005
707	RACCORDO GAZZADA - VARESE	MI	0.000	4.500	4.500	0.000	4.500	4.5			nota Comp.to MILANO CMI-0031719-P 25-07-2012
708	RACCORDO DI BROGEDA	MI	0.700	2.100	1.400	0.700	2.100	4.5			nota Comp.to MILANO CMI-0031719-P 25-07-2012
709	TANGENZIALE DI TERMOLI	CB	0.000	12.450	12.450	0.000	12.450	4			Comp.to CAMPOBASSO CCB-0013713-P 27-07-2011
710	TANGENZIALE EST DI CAMPOBASSO	CB	0.000	2.450	2.450	0.000	2.450	4			Comp.to CAMPOBASSO CCB-0013713-P 27-07-2011
711	TANGENZIALE OVEST DI CAMPOBASSO	CB	0.000	2.440	2.440	0.000	2.440	3.5			Comp.to CAMPOBASSO CCB-0013713-P 27-07-2011
712	TANGENZIALE EST DI VARESE	MI	0.000	3.450	3.450	0.000	3.450	4.5			nota Comp.to MILANO CMI-0031719-P 25-07-2012
712	TANGENZIALE EST DI VARESE	MI	4.039	8.810	4.771	4.039	8.810	4.5			nota Comp.to MILANO CMI-0030725-P 16-09-2014
713	TRASVERSALE DELLE SERRE	CZ	6.615	8.680	2.065	6.615	8.680	3.5			nota Comp.to CATANZARO CCZ-0030040-P 14-08-2013
713	TRASVERSALE DELLE SERRE	CZ	18.150	37.110	18.960	18.150	37.110	3.5			nota A.C. CALABRIA CDG-0452058-I 08-09-2017
713 DIR	DI SERRA SAN BRUNO	CZ	0.000	6.864	6.864	0.000	6.864	3.5			nota Comp.to CATANZARO CCZ-0027188-P 17-07-2012
713 DIR/A	DI SERRA SAN BRUNO	CZ	0.000	0.536	0.536	0.000	0.536	3.5			nota Comp.to CATANZARO CCZ-0027188-P 17-07-2012
714	TANGENZIALE DI PESCARA	AQ	0.000	20.600	20.600	0.000	20.600	4			nota Comp.to L'AQUILA CAG-0022170-P 03-09-2009
714 DIR	TANGENZIALE DI PESCARA	AQ	0.000	1.200	1.200	0.000	1.200	3			nota Comp.to L'AQUILA CAG-0024341-P 31-08-2012
714 DIR/A	TANGENZIALE DI PESCARA	AQ	0.000	1.600	1.600	0.000	0.370	3			nota Comp.to L'AQUILA CAG-0024341-P 31-08-2012
						0.370	1.600	3			nota Comp.to L'AQUILA CAG-0021294-P 08-09-2015




714 DIR/B	TANGENZIALE DI PESCARA	AQ	0,000	1,033	1,033	0,000	1,033	4	nota Comp.to L'AQUILA CAQ-0022170-P 03-08-2009
715	SIENA - BETTOLLE	FI	2,100	46,160	44,060	2,100	46,160	4,5	nota Comp.to FIRENZE CFI-0023851-P 05-08-2011
716	RACCORDO DI PISTOIA	FI	0,000	5,080	5,080	0,000	5,080	4	nota Comp.to FIRENZE CFI-0021174-I 14-09-2016
717	DIVILLANOVA DI ALBENGA	GE	3,084	10,070	6,986	3,084	10,070	4	ex NSA 142 - nota Comp.to GENOVA CGE-0010480-P 1909-2008



Strade Statali		Giurisdizione Compartimentale				Giurisdizione Compartimentale				Annotazioni	
Numero	Denominazione	Comp.	Prog.va Iniziale		Prog.va Finale	Estesa (Km)	Suddivisione in tratti		Coef.	Kl	
			(Km)	(Km)			dal Km	al Km			
718	DI SANREMO	GE	4.601	7.956	7.956	3.355	4.601	7.956	4		ex NSA 306 - nota Comp.to GENOVA CGE-0010490-P 1909-2008
720	VARIANTE DI TAGGIA	GE	0.000	1.500	1.500	1.500	0.000	1.500	4		ex NSA 341 - nota Comp.to GENOVA CGE-0007576-P 2007-2010
721	DELL' AEROPORTO TITO MINNITI	CZ	0.000	1.404	1.404	1.404	0.000	1.404	4		nota Comp.to CATANZARO CCZ-0026889-P 22-09-2008
722	TANGENZIALE DI REGGIO EMILIA	BO	0.000	9.080	9.080	9.080	0.000	9.080	4.5		nota Comp.to BOLOGNA 27451 06-12-2005
723	TANGENZIALE OVEST DI FERRARA	BO	0.000	8.000	8.000	8.000	0.000	8.000	3		nota Comp.to BOLOGNA CBO-0030748-P 10-09-2015
723 DIR	TANGENZIALE OVEST DI FERRARA	BO	0.000	8.000	8.000	8.000	3.900	8.000	3		nota Comp.to BOLOGNA CBO-0026076-P 19-09-2016
724	TANGENZIALE NORD DI MODENA E DIRAMAZIONE PER SAS	BO	0.000	6.560	6.560	6.560	0.000	6.560	3		nota Comp.to BOLOGNA CBO-0026487-P 22-07-2015
724	TANGENZIALE NORD DI MODENA E DIRAMAZIONE PER SAS	BO	0.000	6.560	6.560	6.560	0.000	6.560	4.5		nota Comp.to BOLOGNA 27451 06-12-2005
724	TANGENZIALE NORD DI MODENA E DIRAMAZIONE PER SAS	BO	7.650	12.070	12.070	4.420	7.650	10.978	4.5		nota Comp.to BOLOGNA CBO-0028305-P 14-07-2011
724	TANGENZIALE NORD DI MODENA E DIRAMAZIONE PER SAS	BO	14.650	19.200	19.200	4.550	10.978	12.070	4.5		nota Comp.to BOLOGNA CBO-0028305-P 14-07-2011
724 DIR.	TANGENZIALE SUD DI MODENA	BO	0.000	5.000	5.000	5.000	0.000	5.000	4.5		nota Comp.to BOLOGNA CBO-0028305-P 14-07-2011
725	TANGENZIALE DI PIACENZA	BO	0.000	7.210	7.210	7.210	0.000	7.210	4.5		nota Comp.to BOLOGNA 27451 06-12-2005
726	TANGENZIALE DI CESENA	BO	22.500	31.970	31.970	9.470	22.500	31.970	4		nota Comp.to BOLOGNA CBO-0028305-P 14-07-2011
727	TANGENZIALE DI FORLI'	BO	0.000	7.285	7.285	7.285	0.000	5.478	5		nota Comp.to BOLOGNA CBO-0035615-P 31-08-2009
727 BIS	TANGENZIALE DI FORLI'	BO	0.000	7.962	7.962	7.962	5.478	7.285	5		nota Comp.to BOLOGNA CBO-0033351-P 17-09-2014
729	SASSARI - OLBIA	SS	0.000	11.770	11.770	11.770	0.000	11.770	3.5		nota Comp.to BOLOGNA CBO-0028305-P 14-07-2011
729	SASSARI - OLBIA	SS	24.200	36.100	36.100	11.900	24.200	36.100	3.5		nota Comp.to BOLOGNA CBO-0033351-P 17-09-2014
729	SASSARI - OLBIA	SS	61.450	79.562	79.562	18.112	61.450	76.992	3.5		nota Comp.to BOLOGNA CBO-0028305-P 14-07-2011
730	DEL NUCLEO INDUSTRIALE DI MONTEROTONDO	RM	0.000	2.615	2.615	2.615	0.000	2.615	3.3		nota Comp.to BOLOGNA CBO-0028305-P 14-07-2011
731	BRETTA DI CASTELLAMMARE DEL GOLFO	PA	0.000	3.300	3.300	3.300	0.000	3.300	3		nota Comp.to BOLOGNA CBO-0033351-P 17-09-2014
732	BRETTA DI ALCAMO EST	PA	0.000	2.000	2.000	2.000	0.000	2.000	3		nota Dir. Reg. PALERMO CPA-0056606-P 27-09-2011
733	BRETTA DI ALCAMO OVEST	PA	0.000	2.000	2.000	2.000	0.000	2.000	3		nota Dir. Reg. PALERMO CPA-0056606-P 27-09-2011
734	DI PETINA	UC	0.000	1.841	1.841	1.841	0.000	1.841	2		Nota Ufficio per l'Autostrada Sa-RC di Cosenza UCS-0017729-P 21-07-2015
736	DI COSENZA	UC	0.000	0.693	0.693	0.693	0.000	0.693	4		Nota Ufficio per l'Autostrada Sa-RC di Cosenza UCS-0017729-P 21-07-2015



737	DI SCILLA	UC	0,000	1.554	1.554	0,000	1.554	2	Nota Ufficio per l'Autostrada Sa-RC di Cosenza UCS-0017729-P. 21-07-2015
738	DI VILLA SAN GIOVANNI	UC	0,000	1.777	1.777	0,000	1.777	4	Nota Ufficio per l'Autostrada Sa-RC di Cosenza UCS-0017729-P. 21-07-2015
740	DEL PORTO DI REGGIO CALABRIA	UC	0,000	1.192	1.192	0,000	1.192	3	Nota Ufficio per l'Autostrada Sa-RC di Cosenza UCS-0017729-P. 21-07-2015
741	BY PASS DEL GALLUZZO	FI	0,000	4.000	4.000	0,000	4.000	4	nota A.C. TOSCANA CDG-0456668-I 12-09-2017



NSA Strade da classificare o declassificare		Giurisdizione Compartimentale				Giurisdizione Compartimentale		Annotazioni		
Numero	Denominazione	Comp.	Prog.va Iniziale		Estesa (Km)	Prog.va Finale		Suddivisione in tratti dal Km al Km	Coeff. Km	
			(Km)	(Km)		(Km)	(Km)			
NSA 8	RACCORDO SEMIANULARE DI AREZZO	FI	0.000	0.650	0.650	0.000	0.650	0.000	3,5	nota Comp.to FIRENZE CFI-0021174-I 14-09-2016
NSA 12	DI VERRONE	TO	0.000	5.140	5.140	0.000	5.140	0.000	2	nota Comp.to TORINO 9228 20-04-2005
NSA 30	DI MONTEREALE VALCELLINA	TS	0.522	5.457	4.935	0.522	5.457	0.000	3	nota Comp.to TRIESTE 15347/05 07-07-2005
NSA 30 DIR	DI MONTEREALE VALCELLINA	TS	0.000	1.229	1.229	0.000	1.229	0.000	2,5	nota Comp.to TRIESTE CTS-0011203-P 03-09-2009
NSA 55	STRADA MONTE SABOTINO	TS	0.000	1.594	1.594	0.000	1.594	0.000	2	nota Comp.to TRIESTE CTS-0008744-P 13-09-2016
NSA 55 BIS	STRADA MONTE SABOTINO	TS	0.000	3.300	3.300	0.000	3.300	0.000	2	nota Comp.to TRIESTE CTS-0008744-P 13-09-2016
NSA 96	EX S.S. N. 73 SENESE ARETINA	FI	165.800	167.398	1.588	165.800	167.398	0.000	2,5	nota Comp.to FIRENZE CFI-0025476-I 09-09-2014
NSA 113	EX S.S. N. 16 ADRIATICA	BA	0.000	6.000	6.000	0.000	6.000	0.000	2,5	nota Comp.to BARI CBA-0030712-P 26-08-2010
NSA 161	EX S.S. N. 517 BUSSENTINA	NA	1.710	32.765	31.055	1.710	32.765	0.000	2,5	nota Comp.to NAPOLI CNA-0036709-P 16-09-2014
NSA 167	DI ITTIRI	SS	0.000	2.300	2.300	0.000	2.300	0.000	2	nota Comp.to CAGLIARI 46269 05-12-2005
NSA 215	EX S.S. 51 DI ALEMAGNA	VE	53.280	63.800	10.520	53.280	63.800	0.000	2	nota Comp.to VENEZIA CVE-0028585-P 30-07-2009
NSA 235	DI MONTOPOLI	FI	0.000	0.300	0.300	0.000	0.300	0.000	3	nota Comp.to FIRENZE CFI-0021174-I 14-09-2016
NSA 265	EX S.S. N. 4 VIA SALARIA	RM	71.100	75.910	4.810	71.100	75.910	0.000	3	nota Comp.to ROMA CDG-0311710-I 16-06-2017
NSA 266	EX S.S. N. 113 SETTENTRIONALE SICULA	PA	0.000	0.600	0.600	0.000	0.600	0.000	3	nota Dir. Reg. PALERMO GPA-0056606-P 27-09-2011
NSA 278	EX S.S. N. 212 DELLA VAL FORTORE	CB	60.000	68.300	8.300	60.000	68.300	0.000	1,8	nota Comp.to CAMPOBASSO 19671/05 13-10-2005
NSA 281	GALLICO - GAMBARIE	CZ	0.000	6.920	6.920	0.000	6.920	0.000	3	nota Comp.to CATANZARO CCZ-0028963-P 26-08-2009
NSA 289	DI RIVELLO	PZ	0.000	1.660	1.660	0.000	1.660	0.000	1,5	nota Comp.to POTENZA CPZ-0019418-P 02-09-2014
NSA 290	EX S.S. N. 104 DI SAPRI	PZ	45.250	47.500	2.250	45.250	47.500	0.000	2,5	nota Comp.to POTENZA 22439 16-12-2005
NSA 291	EX S.S. N. 318 DI VALFABBRICA	PG	5.354	27.492	22.138	5.354	27.492	0.000	3,7	nota Comp.to PERUGIA CPG-0018444-P 28-08-2009
NSA 291 DIR	EX S.S. N. 318 DI VALFABBRICA	PG	7.280	8.000	0.720	7.280	8.000	0.000	3,6	nota Comp.to PERUGIA CPG-0018444-P 28-08-2009
NSA 294	EX S.S. 96 BARESE	BA	55.790	68.100	12.310	55.790	68.100	0.000	2,5	nota Comp.to PERUGIA CPG-0018444-P 28-08-2009
NSA 296	EX S.S. N. 80 RACC DI TERAMO	AQ	3.090	5.090	2.000	3.090	5.090	0.000	3	nota Comp.to PERUGIA CPG-0018444-P 28-08-2009
NSA 309	EX S.S. N. 51 DI ALEMAGNA	VE	67.000	70.700	3.700	67.000	70.700	0.000	2	nota Comp.to VENEZIA CVE-0037825-P 09-09-2008
NSA 313	DI SAN LAZZARO	BO	0.000	7.900	7.900	0.000	7.900	0.000	5	nota Comp.to BOLOGNA CBO-0044630-P 02-10-2008
NSA 319	EX S.S. N. 199 DI MONTE	SS	37.600	41.250	3.650	37.600	41.250	0.000	1,25	nota Comp.to CAGLIARI CCA-0030119-P 19-08-2008
NSA 327	EX S.S. N. 7 VIA APPIA	NA	173.270	175.407	2.137	173.270	175.407	0.000	4	nota Comp. di NAPOLI CNA-0036709-P 16-09-2014
NSA 328	EX S.S. N. 52 CARNICA	TS	41.600	44.400	2.800	41.600	44.400	0.000	2	nota Comp. di NAPOLI CNA-0036709-P 16-09-2014
NSA 331	DEL MUSEO DI SIBARI	CZ	0.000	1.051	1.051	0.000	1.051	0.000	3	DM 14/06/1965 nota Comp.to CATANZARO CCZ-0027040-P 08-07-2010




NSA 333	EX S.S. N. 18 DEL TORRENTE AMIATO	CZ	407.100	408.310	2.210	407.100	408.310	3	nota Comp.to CATANZARO 2011	CCZ-0029627-P	15-07-
NSA 340	EX S.S. N. 17 DELL'APPENNINO ABRUZZESE	CB	249.980	254.700	4.720	249.980	254.700	1,2	DM 14/06/1965		
NSA 342	EX S.S. N. 28 DEL COLLE DI INAVA	GE	128.000	130.000	2.000	128.000	130.000	4	nota Comp.to GENOVA	CGE-0007576-P	20-07-2010
NSA 357	EX S.S. N. 337 DELLA VAL VIGEZZO	TO	7.300	8.900	1.600	7.300	8.900	2	DM 14/06/1965		




NSA Strade da classificare o declassificare		Giurisdizione Compartmentale			Giurisdizione Compartmentale			Giurisdizione Compartmentale		Annottazioni
Numero	Denominazione	Comp.	Prog.va Iniziale (Km)	Prog.va Finale (Km)	Estesa (Km)	Suddivisione in tratti		Coeff. Kl		
						dal Km	al Km			
NSA 357	EX S.S. N. 337 DELLA VAL VIGEZZO	TO	25.400	26.300	0.900	25.400	26.300	2	DM 14/06/1965	
NSA 360	EX S.S. N. 85 VENA FRANA	CB	16.000	17.500	1.500	16.000	17.500	3.5	DM 14/06/1965	
NSA 362	EX S.S. N. 85 VENA FRANA	CB	30.500	32.100	1.600	30.500	32.100	2.5	DM 14/06/1965	
NSA 363	EX S.S. N. 85 VENA FRANA	CB	34.000	36.100	2.100	34.000	36.100	2.5	DM 14/06/1965	
NSA 363 BIS	EX S.S. N. 85 VENA FRANA	CB	34.320	35.200	0.880	34.320	35.200	2.5	DM 14/06/1965	
NSA 364	EX S.S. N. 158 DELLA VALLE DEL VOLTURNO	CB	22.800	24.800	2.000	22.800	24.800	2.5	DM 14/06/1965	
NSA 365	EX S.S. N. 212 DELLA VAL FORTORE	CB	65.500	66.400	0.900	65.500	66.400	1.2	DM 14/06/1965	
NSA 366	EX S.S. N. 645 FONDO VALLE DEL TAPPINO	CB	3.935	4.060	0.125	3.935	4.060	2	DM 03/08/1979	
NSA 366	EX S.S. N. 645 FONDO VALLE DEL TAPPINO	CB	4.460	5.300	0.840	4.460	5.300	2	DM 03/08/1979	
NSA 366	EX S.S. N. 645 FONDO VALLE DEL TAPPINO	CB	9.000	10.200	1.200	9.000	10.200	2	DM 03/08/1979	
NSA 367	EX S.S. 16 ADRIATICA - ASTA DI COLA OLIVDA	BA	0.000	1.298	1.298	0.000	1.298	3	nota Comp.to BARI CBA-0029930-P 09-09-2011	
NSA 368	EX S.S. 16 ADRIATICA - ASTA DI BARLETTA SUD	BA	0.000	0.930	0.930	0.000	0.930	3	nota Comp.to BARI CBA-0029930-P 09-09-2011	
NSA 369	EX S.S. 16 ADRIATICA - ASTA DI BISCEGLIE SUD	BA	0.000	1.224	1.224	0.000	1.224	3	nota Comp.to BARI CBA-0029930-P 09-09-2011	
NSA 370	EX S.S. 16 ADRIATICA - ASTA DI BARLETTA NORD	BA	0.000	1.783	1.783	0.000	1.783	3	nota Comp.to BARI CBA-0029930-P 09-09-2011	
NSA 371	EX S.S. N. 125 ORIENTALE SARDA	CA	5.500	6.490	0.990	5.500	6.490	3	DM 14/06/1965	
NSA 371	EX S.S. N. 125 ORIENTALE SARDA	CA	16.360	51.880	35.520	16.360	51.880	1.8	nota Comp.to CAGLIARI CCA-0033666-P 10-09-2015	
NSA 372	EX S.S. N. 130 IGLESIENTE	CA	36.120	39.230	3.110	36.120	39.230	2	DM 14/06/1965	
NSA 375	EX S.S. N. 28 DEL COLLE DINAVA	GE	108.200	110.600	2.400	108.200	110.600	4	nota Comp.to GENOVA CGE-0008127-P 10-06-2011	
NSA 376	EX S.S. N. 675 UMBRO LAZIALE	RM	0.000	6.050	6.050	0.000	6.050	3	nota Comp.to ROMA CRM-0020495-P 20-08-2014	
NSA 381	EX S.S. N. 182 DELLE SERRE CALABRE	CZ	48.409	51.780	3.371	48.409	51.780	2	DM 14/06/1965	
NSA 383	VIA BONFADINI	VE	0.000	2.200	2.200	0.000	2.200	3	nota Comp.to VENEZIA CVE-0027526-P 25-07-2013	
NSA 386	VARIANTE FIUMARA - SAN ROBERTO	CZ	0.000	3.600	3.600	0.000	3.600	3	nota Comp.to CATANZARO CCZ-0031300-P 16-09-2014	
NSA 388	EX S.S. N. 640 DI PORTO EMPEDOCLE	PA	29.050	36.100	7.050	29.050	36.100	3.5	nota Dir. Reg. PALERMO PA-0054536-P 08-09-2015	
NSA 389	EX S.S. N. 284 OCCIDENTALE ETNEA	CT	15.835	17.520	1.685	15.835	17.520	2.4	nota Dir. Reg. PALERMO CPA-0054536-P 08-09-2015	
NSA 389	EX S.S. N. 284 OCCIDENTALE ETNEA	CT	18.000	19.418	1.418	18.000	19.418	2.4	nota Dir. Reg. PALERMO CPA-0054536-P 08-09-2015	
NSA 390	EX S.S. N. 77 DELLA VAL DI CHIENTI	PG	3.500	27.844	24.344	3.500	27.844	2.5	nota AC UMBRIA CDG-0191287-I 11-04-2018	
NSA 390	EX S.S. N. 77 DELLA VAL DI CHIENTI	AN	45.275	51.380	6.105	45.275	51.380	1.5	nota Comp.to ANCONA CDG-0321496-I 21-06-2017	
NSA 391	EX S.S. N. 73 BIS DI BOCCA TRABARIA	AN	68.940	72.280	3.340	68.940	72.280	1	nota Comp.to ANCONA CDG-0321496-I 21-06-2017	
NSA 394	EX S.S. N. 715 "SIENA - BETTOLLE"	FI	1.480	2.100	0.620	1.480	2.100	4	Comp.to FIRENZE CFI-0021174-I 14-09-2016	
NSA 395	EX S.S. N. 87 SANNITICA	CB	160.200	160.900	0.700	160.200	160.900	1	nota A.C. MOLISE CDG-0462805-I 15-09-2017	
NSA 395	EX S.S. N. 87 SANNITICA	CB	161.300	161.950	0.650	161.300	161.950	1	nota A.C. MOLISE CDG-0462805-I 15-09-2017	
NSA 395	EX S.S. N. 87 SANNITICA	CB	162.700	163.400	0.700	162.700	163.400	1	nota A.C. MOLISE CDG-0462805-I 15-09-2017	
NSA 395	EX S.S. N. 87 SANNITICA	CB	163.700	164.350	0.650	163.700	164.350	1	nota A.C. MOLISE CDG-0462805-I 15-09-2017	



NSA 395	EX S.S. N. 87 SANNITICA	CB	165.900	166.200	0.300	165.900	166.200	1	nota A.C. MOLISE CDG-0462805-I 15-09-2017
NSA 395	EX S.S. N. 87 SANNITICA	CB	166.600	167.700	1.100	166.600	167.700	1	nota A.C. MOLISE CDG-0462805-I 15-09-2017



NSA Strade da classificare o declassificare		Giurisdizione Compartimentale				Giurisdizione Compartimentale			Annotazioni	
Numero	Denominazione	Comp.	Prog.va Iniziale (Km)	Prog.va Finale (Km)	Estesa (Km)	Suddivisione in tratti		Coeff.		
						dal Km	al Km			
NSA 396	EX S.S. N. 389 DI BUDDUSO' E DEL CORREBOI	CA	101.849	102.100	0.251	101.849	102.100	2	DM 14/06/1965	
NSA 397	EX S.S. N. 92 DELL'APPENNINO MERIDIONALE	PZ	32.800	34.700	1.900	32.800	34.700	1.5	nota Comp.to POTENZA CPZ-0017269-I 28-07-2015	
NSA 398	EX S.S. N. 95 DI BRIENZA	PZ	0.000	0.850	0.850	0.000	0.850	2	nota Comp.to POTENZA CPZ-0017269-I 28-07-2015	
NSA 398	EX S.S. N. 95 DI BRIENZA	PZ	1.900	27.272	25.372	1.900	27.272	2	nota Comp.to POTENZA CPZ-0017269-I 28-07-2015	
NSA 398	EX S.S. N. 95 DI BRIENZA	PZ	30.834	32.859	2.025	30.834	32.859	2	nota Comp.to POTENZA CPZ-0017269-I 28-07-2015	
NSA 398	EX S.S. N. 95 DI BRIENZA	PZ	36.100	37.900	1.800	36.100	37.900	2	nota Comp.to POTENZA CPZ-0017269-I 28-07-2015	
NSA 398	EX S.S. N. 95 DI BRIENZA	PZ	37.900	45.760	7.860	37.900	45.760	2	nota Comp.to POTENZA CPZ-0017269-I 28-07-2015	
NSA 399	EX S.S. N. 106 JONICA	PZ	415.180	417.340	2.160	415.180	417.340	2.5	nota Comp.to POTENZA CPZ-0017269-I 28-07-2015	
NSA 400	VARIANTE DI FUCECCHIO	FI	0.000	1.300	1.300	0.000	1.300	3	nota Comp.to FIRENZE CFI-0021174-I 14-09-2016	
NSA 401	EX S.S. N. 407 "BASENTANA"	PZ	3.400	4.370	0.970	3.400	4.370	1	nota Comp.to POTENZA CPZ-0018453-I 09-09-2016	
NSA 402	EX S.S. N. 401 "DEL ALTO OFANTO E DEL VULTURE"	PZ	35.650	35.850	0.200	35.650	35.850	1	nota Comp.to POTENZA CPZ-0018453-I 09-09-2016	
NSA 402	EX S.S. N. 401 "DEL ALTO OFANTO E DEL VULTURE"	PZ	36.194	36.397	0.203	36.194	36.397	1	nota Comp.to POTENZA CPZ-0018453-I 09-09-2016	
NSA 403	EX S.S. N. 14 "DELLA VENEZIA GIULIA"	VE	60.450	62.200	1.750	60.450	62.200	3	nota Comp.to VENEZIA CVE-0024979-P 20-09-2016	
NSA 403	EX S.S. N. 14 "DELLA VENEZIA GIULIA"	VE	66.020	67.350	1.330	66.020	67.350	3.5	nota Comp.to VENEZIA CVE-0024979-P 20-09-2016	
NSA 404	EX S.S. N. 19 QUATER DELLA CALABRIE	CZ	7.050	12.330	5.280	7.050	12.330	3	(ex SS19 Quater) nota Compartimento di CATANZARO CCZ-0024144-P 02-09-2016	
NSA 405	EX S.S. N. 106 JONICA	CZ	403.400	406.700	3.300	403.400	406.700	2.2	(ex SS106 Jonica) nota Compartimento di CATANZARO CCZ-0024144-P 02-09-2016	
NSA 406	FAGO DEL SOLDATO	CZ	0.000	0.860	0.860	0.000	0.860	3	(ex SS107 Dir(a)) nota Compartimento di CATANZARO CCZ-0024144-P 02-09-2016	
NSA 407	DI REDIPIANO	CZ	0.000	0.700	0.700	0.000	0.700	2	(ex SS107 Dir(b)) nota Compartimento di CATANZARO CCZ-0024144-P 02-09-2016	
NSA 408	EX S.S. N. 280 DEI DUE MARI	CZ	31.100	34.130	3.030	31.100	34.130	3	(ex SS280) nota Compartimento di CATANZARO CCZ-0024144-P 02-09-2016	
NSA 409	EX S.S. N. 108 BIS SILANA DI CARIATI	CZ	0.000	1.300	1.300	0.000	1.300	2.2	(ex SS 108 Bis) nota Compartimento di CATANZARO CCZ-0024144-P 02-09-2016	
NSA 410	EX S.S. N. 713 TRASVERSALE DELLE SERRE	CZ	15.650	17.130	1.480	15.650	17.130	3	0024144-P 02-09-2016	
NSA 411	TUNNEL DI OLBIA	SS	0.000	0.700	0.700	0.000	0.700	3	(ex SS 713) nota Compartimento di CATANZARO CCZ-0024144-P 02-09-2016	
NSA 412	EX S.S. N. 145 SORRENTINA	NA	10.900	15.218	4.318	10.900	15.218	4	nota Comp.to NAPOLI CNA-0036170-P 21-09-2016	
NSA 413	EX S.S. N. 212 DELLA VAL FORTORE	NA	5.700	26.484	20.784	5.700	26.484	2	nota Comp.to NAPOLI CNA-0036170-P 21-09-2016	
NSA 414	EX S.S. N. 653 DELLA VALLE SINNI	PZ	9.800	9.938	0.138	9.800	9.938	1	nota Comp.to POTENZA CPZ-0018453-I 09-09-2016	
NSA 415	EX S.S. N. 653 DELLA VALLE DEL SINNI	PZ	11.470	11.620	0.150	11.470	11.620	1	nota Comp.to POTENZA CPZ-0018453-I 09-09-2016	
NSA 417	EX S.S. N. 585 FONDO VALLE DEL NOCE	PZ	17.100	17.280	0.180	17.100	17.280	1	nota Comp.to POTENZA CPZ-0018453-I 09-09-2016	
NSA 417	EX S.S. N. 585 FONDO VALLE DEL NOCE	PZ	20.550	20.670	0.120	20.550	20.670	1	nota Comp.to POTENZA CPZ-0018453-I 09-09-2016	
NSA 417	EX S.S. N. 585 FONDO VALLE DEL NOCE	PZ	20.670	20.765	0.095	20.670	20.765	1	nota Comp.to POTENZA CPZ-0018453-I 09-09-2016	
NSA 418	EX S.S. N. 106 JONICA	PZ	419.020	419.300	0.280	419.020	419.300	1	nota Comp.to POTENZA CPZ-0018453-I 09-09-2016	



NSA 418	EX S.S. N. 106 JONICA	PZ	429.050	429.160	0.110	429.050	429.160	1	nota Comp. to POTENZA CPZ-0018453-I 09-09-2016
NSA 418	EX S.S. N. 106 JONICA	PZ	436.170	436.530	0.360	436.170	436.530	1	nota Comp. to POTENZA CPZ-0018453-I 09-09-2016
NSA 421	EX S.S. N. 95 DI BRIENZA	PZ	20.580	20.695	0.115	20.580	20.695	1	nota Comp. to POTENZA CPZ-0018453-I 09-09-2016



NSA Strade da classificare o declassificare		Giurisdizione Compartimentale			Giurisdizione Compartimentale			Annotazioni		
Numero	Denominazione	Comp.	Prog.va iniziale		Prog.va Finale	Estesa (Km)	Suddivisione in tratti		Coeff. Kl	
			(Km)	(Km)			dai Km	al Km		
NSA 422	EX S.S. N. 95 DI BRIENZA	PZ	46.080	46.390	46.390	0.330	46.060	46.390	3	PROVVISORIO
NSA 424	EX S.S. N. 659 DI VALLE ANTIGORIO E VAL FORMAZZA	TO	27.400	30.600	30.600	3.200	27.400	30.600	1	nota AC PIEMONTE CDG-0411582-I 31-07-2018
NSA 424	EX S.S. N. 659 DI VALLE ANTIGORIO E VAL FORMAZZA	TO	41.700	50.572	50.572	8.872	41.700	50.572	1	nota Comp.to TORINO CTO-0021184-P 08-09-2016
NSA 425	EX S.S. N. 355 DELLA VAL DE GANO	TS	20.815	23.160	23.160	2.345	20.815	23.160	1.8	nota Comp.to TRIESTE CTS-0008555-P 07-09-2016
NSA 426	EX A3 TRATTO BARRITTERI - SEMINARA	UC	404.970	408.200	408.200	3.230	404.970	408.200	3	nota U.S. COSENZA UCS-0025428-P 16-09-2016
NSA 427	EX A3 TRATTO SCILLA - SANTA TRADA	UC	423.600	427.250	427.250	3.650	423.600	427.250	1	nota U.S. COSENZA UCS-0025428-P 16-09-2016
NSA 428	EX S.S. N. 1 BIS "VIA AURELIA"	RM	23.400	29.555	29.555	6.155	23.400	29.555	3.5	nota Area Comp. LAZIO CDG-0326869-I 19-06-2018
NSA 431	EX S.S. N. 64 PORRETTANA	BO	38.740	45.814	45.814	7.074	38.740	45.814	2.5	DM 14/06/1965
NSA 432	DI MORANO CALABRO	UC	0.000	5.048	5.048	5.048	0.000	5.048	3	Nota Area Compartimentale CDG-0454228-I 31-08-2018
NSA 433	DI BAGNARA CALABRA	UC	0.000	3.690	3.690	3.690	0.000	3.690	3	Nota Area Compartimentale CDG-0454228-I 31-08-2018
NSA 434	VARIANTE DI CONTURSI TERME	UC	43.700	47.150	47.150	3.450	43.700	47.150	1	Nota Area Compartimentale CDG-0454228-I 31-08-2018
NSA 435	DI SAGGINARA	UC	0.000	12.250	12.250	12.250	0.000	12.250	2	Nota Area Compartimentale CDG-0454228-I 31-08-2018
NSA 436	RACCORDO DI CASALECCHIO DI RENO	BO	0.000	1.298	1.298	1.298	0.000	1.298	5	nota AC Emilia Romagna CDG-0460506-I 05-09-2018
NSA 438	EX S.S. N. 124 SICURACUSANA	CT	113.200	114.600	114.600	1.400	113.200	114.600	2	DM 14/06/1965
NSA 439	ASTA NORD DI MOLFETTA	BA	0.000	1.220	1.220	1.220	0.000	1.220	3	nota AC Puglia CDG-0462280-I 05-09-2018
NSA 440	ASTA SUD DI MOLFETTA	BA	0.000	1.115	1.115	1.115	0.000	1.115	3	nota AC Puglia CDG-0462280-I 05-09-2018

L'amministratore delegato
Gianni Vittorio Armani

TX18ADA10599 (A pagamento).

